



INFORMACJA

Komendanta Miejskiego Państwowej Straży Pożarnej we Włocławku

o stanie bezpieczeństwa przeciwpożarowego na terenie Miasta Włocławek i Powiatu Włocławskiego w 2023 r., w tym obejmującą analizę zagrożeń dla bezpieczeństwa osób wykorzystujących obszary wodne w roku 2023 i kierunki działania na rok 2024, wraz z realizacją „Programu zapobiegania przestępczości oraz ochrony bezpieczeństwa obywateli i porządku publicznego dla Miasta Włocławek i Powiatu Włocławskiego na lata 2019-2023. Kierunki działania KM PSP we Włocławku na rok 2024 r.

Zatwierdzam

Włocławek, styczeń 2024 roku

I. WSTĘP

PODSTAWA PRAWNA

Na podstawie art. 14 ustawy z dnia 24 sierpnia 1991 roku o Państwowej Straży Pożarnej (Dz.U. z 2022 r. poz. 1969 ze zmianami) „Rada powiatu (miasta) przynajmniej raz w roku rozpatruje informację komendanta powiatowego (miejskiego) Państwowej Straży Pożarnej o stanie bezpieczeństwa powiatu (miasta na prawach powiatu) w zakresie ochrony przeciwpożarowej”.

OGÓLNA CHARAKTERYSTYKA REJONU

Komenda Miejska PSP we Włocławku obejmuje swoim zasięgiem teren powiatu ziemskiego i grodzkiego dla miasta Włocławka. Obszar ten o łącznej powierzchni 1558 km² zamieszkuje około 184 tysięcy osób, a średnia gęstość zaludnienia wynosi około 118 osób na 1 km².

Na charakteryzowanym obszarze (miasto Włocławek i powiat włocławski) lasy zajmują powierzchnię 30125 hektarów. Na terenie powiatu włocławskiego lasy zajmują powierzchnię 27 986 ha (wskaźnik lesistości powiatu włocławskiego wynosi 18,6 %) na obszarze miasta Włocławek lasy zajmują powierzchnię 2139 ha (wskaźnik lesistości wynosi 24,5 %).

Na obszarze powiatu włocławskiego brak jest zakładów dużego ryzyka. Na terenie miasta Włocławek zlokalizowane są 2 zakłady dużego ryzyka (ANWIL i PTA).

Na terenie powiatu włocławskiego i miasta Włocławek zlokalizowane są 2 zakłady zwiększonego ryzyka (ZZR), powiat włocławski – Tłocznia Gazu Włocławek w m. Gąbinek gm. Lubanie oraz D&R we Włocławku.

Do głównych zagrożeń występujących na terenie chronionym przez Komendę Miejską PSP we Włocławku należy zaliczyć: zagrożenia pożarowe, zagrożenia chemiczno-ekologiczne, zagrożenia komunikacyjne, zagrożenia wodne i powodziowe, zagrożenia budowlane oraz zagrożenia infrastrukturalne.

Zagrożenia te są wynikiem postępu cywilizacyjnego charakteryzującego rozwój technologiczny, społeczny i kulturowy i związanego z nim funkcjonowania aglomeracji miejskiej wraz z całą infrastrukturą. Osiedla mieszkaniowe w starej i nowej zabudowie, zakłady przemysłowe (chemiczne, elektrotechniczne, spożywcze), szeroko rozumiana infrastruktura (mosty, wiadukty, estakady) które w swojej lokalizacji przestrzennej tj. przebiegania przez miasto Włocławek i powiat włocławski wraz ze szlakami komunikacyjnymi o znaczeniu krajowym i międzynarodowym oraz przepływającej rzeki Wisły i jej stopniem wodnym stanowią realną możliwość powstania miejscowych zagrożeń.

W skład Komendy Miejskiej PSP we Włocławku wchodzi dwie Jednostki Ratowniczo-Gaśnicze (JRG) liczące łącznie 123 ratowników. Obydwie JRG oprócz przygotowania do walki z pożarami oraz likwidacji miejscowych zagrożeń posiadają w swoich składach specjalistyczne grupy ratownicze o dodatkowej specjalizacji:

- JRG nr 1 ul. Rolna 1 - Specjalistyczna Grupa Ratownictwa Wodno-Nurkowego „Włocławek-1”,
- JRG nr 1 ul. Rolna 1 (oraz JRG Żnin) - Specjalistyczna Grupa Ratownictwa Technicznego „Kujawy”,
- JRG nr 2 ul. Płocka 7a - Specjalistyczna Grupa Ratownictwa Chemiczno-Ekologicznego „Włocławek”.

Ponadto JRG nr 1 i JRG nr 2 realizują zadania w stopniu podstawowym wynikające ze wszystkich dziedzin ratownictwa: ratownictwa wodnego, technicznego, chemiczno-ekologicznego, poszukiwawczo-ratowniczego i wysokościowego. Na dzień 31 grudnia 2023 roku liczba etatów strażaków w Komendzie Miejskiej PSP we Włocławku wynosiła 149, a liczba etatów cywilnych - 5.

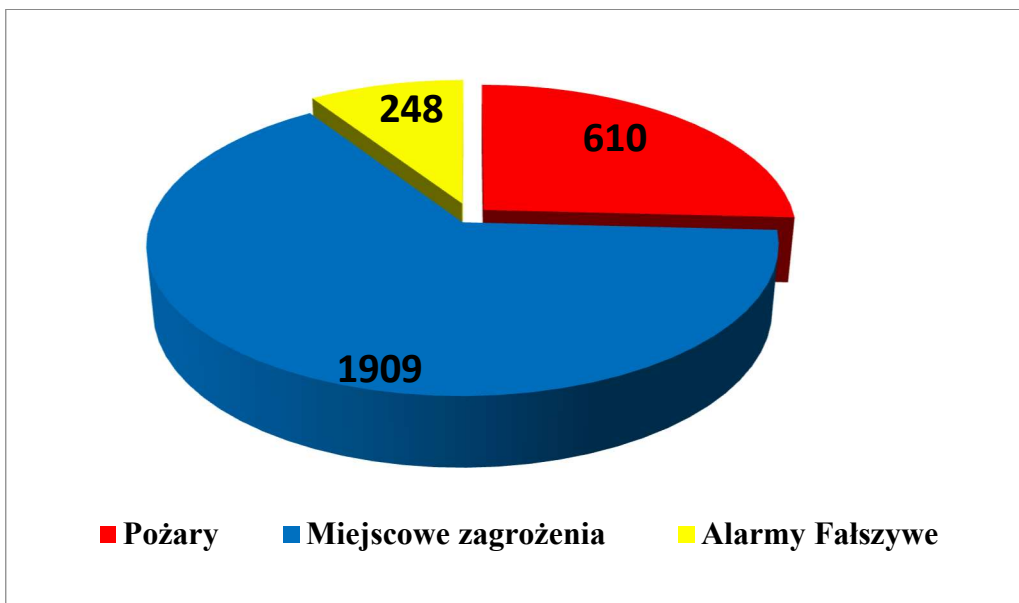
II. DZIAŁANIA RATOWNICZO-GAŚNICZE

W 2023 roku jednostki ochrony przeciwpożarowej na terenie miasta Włocławka i powiatu włocławskiego interweniowały podczas 2767 zdarzeń, co w porównaniu z ubiegłym rokiem stanowi spadek o 20,4 %. Na terenie miasta Włocławek odnotowano 1189, a na terenie powiatu włocławskiego 1578 zdarzeń.

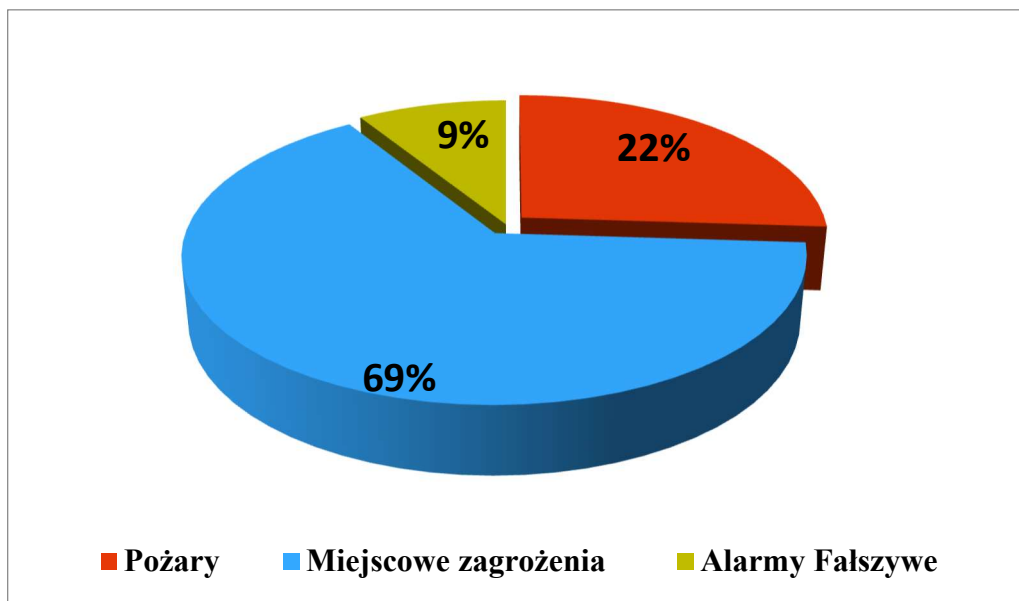
W 2023 roku odnotowano:

- 610 pożarów – 22 % wszystkich zdarzeń (w porównaniu z ubiegłym rokiem spadek o 12,4 %);
- 1909 miejscowych zagrożeń – 69 % wszystkich zdarzeń (spadek o 24 %);
- 248 alarmy fałszywych – 9 % wszystkich interwencji (spadek o 7,1 %).

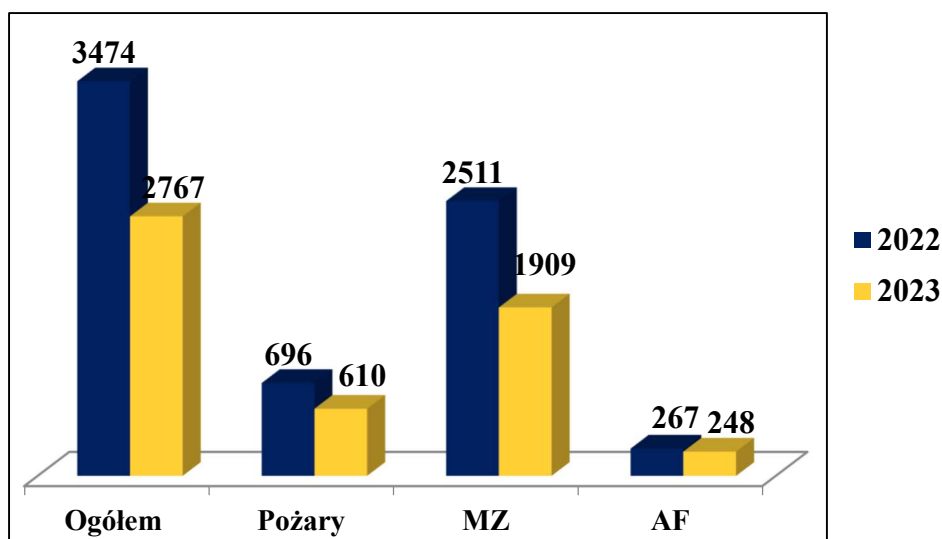
Wykres nr 1. Udział poszczególnych zdarzeń na terenie miasta Włocławek i powiatu włocławskiego w 2023 roku.



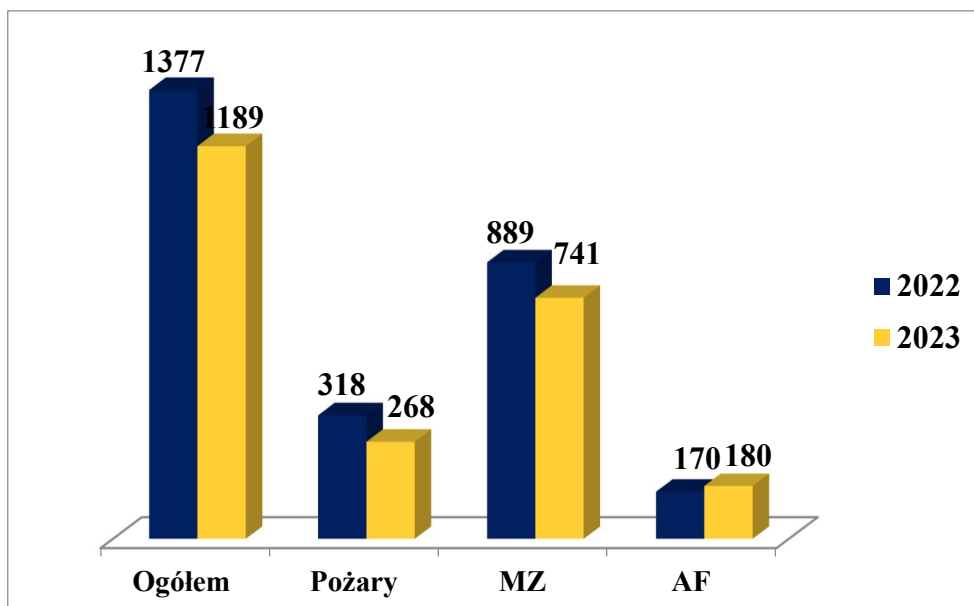
Wykres nr 2. Procentowy udział poszczególnych zdarzeń na terenie miasta Włocławek i powiatu włocławskiego w 2023 roku.



Wykres nr 3. Interwencje na terenie m. Włocławek i powiatu włocławskiego w 2022 roku i 2023 roku.



Wykres nr 4. Interwencje na terenie m. Włocławek w 2022 roku i 2023 roku.



Wykres nr 5. Interwencje na terenie powiatu włocławskiego w 2022 roku i 2023 roku.

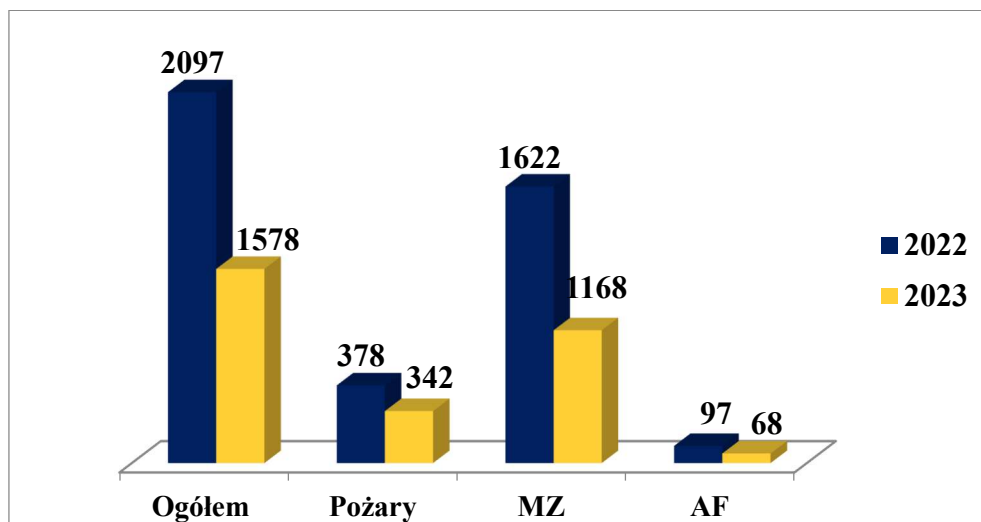


Tabela nr. Interwencje w rozbiciu na rodzaj zdarzenia według powiatów i gmin.

Lp.	Powiat/Gmina	RODZAJ ZDARZENIA							
		Ogółem zdarzeń		Pożary		Miejscowe zagrożenia		Alarmy fałszywe	
		2022	2023	2022	2023	2022	2023	2022	2023
1	m. Włocławek	1377	1189	318	268	889	741	170	180
2	włocławski	2097	1578	378	342	1622	1168	97	68
3	Baruchowo	57	72	10	15	43	55	4	2
4	Boniewo	96	64	17	11	76	50	3	3
5	Brześć Kujawski	345	256	52	40	272	199	21	17
6	Chocień	233	166	40	34	187	129	6	3
7	Chodecz	105	84	21	15	78	66	6	3
8	Fabianki	202	130	43	25	149	100	10	5
9	Izbica Kujawska	172	141	29	46	138	90	5	5
10	m. Kowal	53	35	6	9	45	20	2	6
11	Kowal	90	64	16	20	65	41	9	3
12	Lubanie	82	66	14	14	65	51	3	1
13	Lubień Kujawski	168	127	31	31	127	86	10	10
14	Lubraniec	239	158	49	33	186	119	4	6
15	Włocławek	255	215	50	49	191	162	14	4
RAZEM		3474	2767	696	610	2511	1909	267	248
Spadek rok do roku		-	-20,4%	-	-12,4	-	-24%	-	-7,1%

W 2023 roku jednostki ochrony przeciwpożarowej z terenu miasta Włocławek i powiatu włocławskiego interweniowały co **3 godziny i 10 minut**, gasiły pożary co **14 godzin i 22 minuty**, miejscowe zagrożenia likwidowały co **4 godzin i 35 minuty**. Do alarmów fałszywych wyjeżdżały co **1 dzień, 11 godz. i 20 minut**.

W porównaniu do 2022 roku wzrost ilości zdarzeń odnotowano tylko w gminie Baruchowo. W pozostałych gminach odnotowano spadek.

W 2023 roku 365 osób zostało rannych, a 90 osoby to ofiary śmiertelne zaistniałych zdarzeń. W porównaniu do 2022 roku wzrosła liczba rannych o 80 osób, a liczba ofiar śmiertelnych wzrosła o 46 osób (104,5 %).

Tabela nr 2. Ofiary śmiertelne i ranni.

Rodzaj zdarzenia	ofiary śmiertelne		w tym ofiary śmiertelne - dzieci		ranni		w tym ranne dzieci	
	2022	2023	2022	2023	2022	2023	2022	2023
pożary	0	5	0	0	15	22	1	7
miejscowe zagrożenia	44	85	0	1	270	343	20	16
RAZEM	44	90	0	1	285	365	21	23

W opisywanym okresie, w porównaniu do 2022 roku, w czterech rodzajach obiektów wzrosła liczba pożarów, w przypadku obiektów produkcyjnych pozostała bez zmian, a w obiektach użyteczności publicznej, obiektach magazynowych oraz innych obiektach odnotowano spadek ilości pożarów.

Tabela nr 3. Pożary według obiektów.

Lp.	Rodzaj obiektu	2022	2023
1	Użyteczności publicznej	17	11
2	Mieszkalne	143	162
3	Produkcyjne	5	5
4	Magazynowe	8	3
5	Środki transportu	51	61
6	Lasy państwowe i prywatne	48	49
7	Uprawy, rolnictwo	74	83
8	Inne objekty	350	236
RAZEM		696	610

W 2023 roku, w porównaniu do 2022 roku, wzrost liczby miejscowych zagrożeń odnotowano w środkach transportu o 10,6 % oraz w lasach o 100 %. Spadek odnotowano w obiektach użyteczności publicznej o 47,7 %, w obiektach mieszkalnych o 9,3 %, w obiektach produkcyjnych o 15 %, w obiektach magazynowych o 37,5 %, w rolnictwie o 40,2 %.

Tabela nr 4. Miejscowe zagrożenia według obiektów.

Lp.	Rodzaj obiektu	2022	2023
1	Użyteczności publicznej	239	125
2	Mieszkalne	846	767
3	Produkcyjne	20	17
4	Magazynowe	8	5
5	Środki transportu	274	303
6	Lasy państwowe i prywatne	2	4
7	Uprawy, rolnictwo	159	95
8	Inne obiekty	963	593
RAZEM		2511	1909

Tabela nr 5. Interwencje jednostek OSP z Krajowego Systemu Ratowniczo-Gaśniczego.

Jednostka	Požary	MZ	AF	Razem
OSP Brześć Kuj.	26	76	8	110
OSP Kąkowa Wola	6	20	2	28
OSP Machnacz	27	95	11	133
OSP Bogucin	20	47	3	70
OSP Kłotno	12	27	3	42
OSP Świątkowice	10	8	0	18
OSP Chocień	24	60	2	86
OSP Śmiłowice	21	31	1	53
OSP Nakonowo	9	14	1	24
OSP Czerniewice	16	34	1	51
OSP Chodecz	14	62	2	78
OSP Lubanie	14	30	2	46
OSP Janowice	10	21	0	31
OSP Kruszyn	18	67	1	86
OSP Smólnik	13	31	1	45
OSP Dąb Polski	6	35	0	42
OSP Lubień Kuj.	29	52	10	91
OSP Kłóbka	19	28	5	52
OSP Gołaszewo	8	9	2	19
OSP Kowal	25	48	7	80
OSP Izbica Kuj.	42	77	1	120
OSP Błenna	19	20	0	39
OSP Lubraniec	23	76	5	104
OSP Lubomin	9	14	3	26
OSP Boniewo	13	31	2	46

Tabela nr 6. Interwencje jednostek OSP spoza Krajowego Systemu Ratowniczo-Gaśniczego.

Jednostka	Požary	MZ	AF	Razem
OSP Goreń Duży	10	8	3	21
OSP Grodno	2	6	0	8
OSP Kurowo	2	3	0	5
OSP Skrzyńki	6	14	1	21
OSP Zawada Piaski	1	2	0	3
OSP Bierzyn	5	9	1	15
OSP przy ZS CKR	0	1	0	1
OSP Dobra Wola	6	8	0	14
OSP Dubielewo	9	9	0	18
OSP Guźlin	0	1	0	1
OSP Rządka Wola	0	3	0	3
OSP Sokołowo	4	11	0	15
OSP Szczutkowo	0	15	0	15
OSP Wichorwice	4	10	0	14
OSP Wilkowice	4	4	0	8
OSP Cetty	5	8	1	14
OSP Chełmca Mała	1	3	0	4
OSP Lisek	1	1	1	3
OSP Nasiegniewo	5	7	0	12
OSP Skórzno	3	5	0	8
OSP Szpetal Górny	8	37	3	48
OSP Chełmca	6	14	2	22
OSP Świszewy	10	2	1	13
OSP Grabkowo	12	15	0	27
OSP Rakutowo	8	5	0	13
OSP Strzały	1	1	0	2
OSP Ustronie	2	5	0	7
OSP Bilno	3	4	0	7
OSP Kanibród	3	4	0	7
OSP Krzewie	4	5	0	9
OSP Morzyce	15	20	0	35
OSP Bielawy	0	2	0	2
OSP Bodzanowo	1	0	1	2
OSP Gołębin	4	5	1	10
OSP Kazanie	1	0	0	1
OSP Kłobía	3	8	0	11
OSP Sarnowo	13	24	1	38
OSP Siemnowek	10	7	0	17
OSP Skaszyn	0	5	0	5
OSP Zgłowiączka	16	28	1	45
OSP Smólsk	1	0	0	1
OSP Świętosław	0	2	0	2
OSP Warząchewka	12	17	0	29

* Jednostki OSP nie wymienione w tabeli nie podejmowały interwencji w 2023 roku.

MZ – miejscowe zagrożenia

AF – alarmy fałszywe

III. CZYNNOŚCI KONTROLNO-ROZPOZNAWCZE

Czynności kontrolno-rozpoznawcze

W 2023 roku strażacy Komendy Miejskiej Państwowej Straży Pożarnej we Włocławku przeprowadzili 183 kontrole (na terenie **miasta 120**, na terenie **powiatu 63**). W 62 przypadkach kontroli związanych było z przekazaniem obiektu do użytkowania (na terenie **miasta 41**, na terenie **powiatu 21**). W wyniku przeprowadzonych czynności kontrolnych 36 obiektów odebrano bez zastrzeżeń (na terenie **miasta 21**, na terenie **powiatu 15**), 15 obiektów zostało odebranych z uwagami (na terenie **miasta 13**, na terenie **powiatu 2**), 11 obiektów otrzymały stanowisko negatywne (na terenie **miasta 7**, na terenie **powiatu 4**).

Tabela nr 7: Rodzaje prowadzonych kontroli na terenie miasta i powiatu

Rodzaj przeprowadzonej kontroli	Ilość przeprowadzonych kontroli ogółem (miasto)	Ilość przeprowadzonych kontroli ogółem (powiat)
kontrole podstawowe w tym:	44	26
– w obiektach użyteczności publicznej	15	4
– w obiektach zamieszkania zbiorowego	8	6
– w lasach	3	9
– w obiektach produkcyjno- magazynowych	18	7
kontrole doraźne i problemowe	25	8
kontrole sprawdzające	10	8
kontrole związane z przekazaniem obiektów do użytkowania, w tym:	41	21
– odebrane bez zastrzeżeń	21	15
– postanowienia negatywne	7	4
– postanowienia z uwagami	13	2
ŁĄCZNIE KONTROLI	120	63

Postępowanie administracyjne:

- ilość wydanych decyzji administracyjnych – 30 (**22 miasto, 8 powiat**)
- ilość wystąpień do Prokuratury, Nadzoru Budowlanego, itp. 62 (**41 miasto, 21 powiat**).

Tabela nr 8: Nieprawidłowości występujące podczas kontroli wg rodzaju.

Stwierdzone nieprawidłowości	Ilość nieprawidłowości ogółem (miasto)	Ilość nieprawidłowości ogółem (powiat)
Nieodpowiednie warunki ewakuacji	10	1
Przeciwpożarowe instalacje wodociągowe wewnętrzne	6	3
Nieodpowiedni wystrój wnętrz korytarzy i pomieszczeń	0	0
Zaopatrzenie w wodę do zewnętrznego gaszenia pożaru	12	5
Wyposażenie i konserwacja instalacji użytkowych	9	5
Wyposażenie i konserwacja urządzeń przeciwpożarowych	12	0
Wyposażenie i konserwacja gaśnic	0	0
Drogi pożarowe	5	2
Oznakowania znakami bezpieczeństwa	4	0
Instrukcje postępowania na wypadek pożaru wraz z wykazem telefonów alarmowych	0	1
Pozostałe nieprawidłowości w zakresie: <ul style="list-style-type: none"> – instrukcji bezpieczeństwa pożarowego – zapoznania pracowników z przepisami przeciwpożarowymi – możliwości i warunków prowadzenia działań ratowniczych przez jednostki ochrony przeciwpożarowej – oceny zagrożenia wybuchem – projektów urządzeń przeciwpożarowych – warunków techniczno-budowlanych – wydzieleni pożarowych 	65	13
ŁĄCZNIE	123	30

IV. ANALIZA ZAGROZEŃ DLA BEZPIECZEŃSTWA OSÓB WYKORZYSTUJĄCYCH OBSZARY WODNE

Zagrożenia dla osób przebywających na obszarach wodnych udostępnionych do turystyki i rekreacji w wodach występują zagrożenia dla osób korzystających z kąpeli, poruszających się na spręcie pływającym – kajakach, łodziach wiosłowych oraz osób uprawiających turystykę,

wędkarstwo i sporty zimowe w okresie występowania okrywy lodowej na powierzchni zbiorników wodnych.

Zagrożenia dla osób kąpiących się wynikają m.in. z:

- braku lub słabej umiejętności pływania, niewłaściwej oceny tych umiejętności bądź złego stanu zdrowia,
- korzystania z miejsc nie przystosowanych do kąpiei – wpływania w strefy porośnięte roślinnością wodną lub w miejsca bagniste, wykonywania skoków do wody bez znajomości głębokości i występowania obiektów zanurzonych,
- odbywania kąpiei w stanie pod wpływem alkoholu lub środków odurzających,
- odbywania kąpiei przy niesprzyjających warunkach pogodowych (np. silne falowanie, niska temperatura wody, wyładowania atmosferyczne),
- możliwości kolizji z jednostkami pływającymi,
- małej liczby ratowników WOPR nadzorujących miejsca niebezpieczne.
- wydłużenia czasu dotarcia ratowników do miejsca, w którym nastąpiło niebezpieczne zdarzenie, jeśli wystąpiło ono w znacznej odległości od miejsca stacjonowania łodzi ratunkowych bądź miejsc dogodnych do wodowania sprzętu,

Zagrożenia dla osób poruszających się jednostkami pływającymi wynikają m.in. z:

- niedostatecznych umiejętności sterowania jednostką, wykonywania ryzykownych manewrów, niedostosowania takielunku statków żaglowych do aktualnych warunków pogodowych,
- słabej wiedzy na temat batymetrii akwenu,
- występowania nieoznaczonych miejsc niebezpiecznych dla żeglugi – mielizn i przedmiotów zanurzonych,
- złego stanu zdrowia osoby sterującej jednostką bądź pozostawania tej osoby pod wpływem alkoholu lub środków odurzających,
- niekorzystnych warunków pogodowych (szkwałów, silnego falowania, wyładowań atmosferycznych),
- braku odpowiednich środków bezpieczeństwa, w szczególności indywidualnych środków wypornościowych: kamizelek ratunkowych lub asekuracyjnych,
- braku właściwego zabezpieczenia ratowniczego imprez żeglarskich - braku wymogu zabezpieczania tych imprez przez WOPR,

- wydłużenia czasu dotarcia ratowników do miejsca, w którym nastąpiło niebezpieczne zdarzenie, jeśli wystąpiło ono w znacznej odległości od miejsca stacjonowania łodzi ratunkowych bądź miejsc dogodnych do wodowania sprzętu,
- w przypadku „wywrotek” sprzętu pływającego – zagrożenia analogiczne jak dla osób kąpiących się.

Zagrożenia dla osób przebywających na lodzie wynikają m. in. z:

- braku wiedzy na temat aktualnej grubości lodu umożliwiającego bezpieczne uprawianie turystyki, wędkarstwa i sportów zimowych,
- braku wiedzy na temat zróżnicowania grubości lodu w różnych częściach zbiornika,
- załamania się pokrywy lodowej pod ciężarem osoby wchodzącej na zbyt cienki lód, w szczególności w rejonach dopływu i odpływu wód powierzchniowych oraz obszarów źródliskowych,
- załamania się pokrywy lodowej po wjeździe na lód, wbrew obowiązującym zakazom, samochodem lub innym pojazdem,
- w przypadku wpadnięcia do wody - braku lub słabej umiejętności pływania, szoku termicznego, szybkiego wychłodzenia organizmu, braku sprzętu asekuracyjnego i umożliwiającego wyjście na lód,
- niewłaściwego dla warunków pogodowych ubrania, skutkującego wyziębieniem organizmu, możliwością powstawania odmrożeń lub zamarznięcia, zwłaszcza w sytuacji pozostawania pod wpływem alkoholu lub środków odurzających.

Potencjalnym zagrożeniem dla osób przebywających na wodach miasta mogą być także:

- pożary trzcinowisk i roślinności przybrzeżnej, w tym także lasów, na brzegach stawów i rzek,

Na udostępnionych obszarach wodnych

- **Kąpielisko Miejskie nad J. Czarnym** : w sezonie letnim z tego miejsca korzysta przy sprzyjających warunkach atmosferycznych kilkaset osób dziennie co powoduje duże utrudnienia w poruszaniu się samochodem ciężarowym (SRw IVECO + łódź ratownicza Whaly) między zaparkowanymi na poboczach samochodami, sam dojazd do plaży prowadzi przez grząski i piaszczysty teren gdzie pojazd ciężarowy może zostać unieruchomiony. Brak dogodnego miejsca do wodowania łodzi. W dniu 10.07.2023 r.

strażacy zadysponowani do osoby topiącej się po zakończonych działaniach pomagali wyjechać zastępowi ratownictwa medycznego z terenu akcji.

- **Kąpielisko Miejskie nad J. Wikaryjskim** : nad jeziorem znajdują się „dzika plaża” na której przy braku zdrowego rozsądku może dochodzić do sytuacji potencjalnie niebezpiecznych. Plaża główna strzeżona przez ratowników WOPR, brak dogodnego zejścia do linii brzegowej plaży przez strażaka wraz z ekwipunkiem nurka.
- **J. Łuba** : w sezonie letnim jak i zimowym z tego miejsca kilkadziesiąt osób dziennie. Plaża niestrzeżona przez ratowników WOPR Włocławek. Dojazd do linii brzegowej od drogi krajowej 62 prowadzi wyboistą drogą przez las, natomiast gałęzie drzew skutecznie utrudniają poruszanie się samochodem ciężarowym (SRw IVECO + łódź ratownicza Whaly) tym samym prowadzi to do potencjalnych uszkodzeń sprzętu ratowników oraz wydłużonego dojazdu samochodów ratowniczych. Brak wyznaczonego miejsca do wodowania łodzi przez służby ratownicze w przypadku zaistniałej sytuacji.
- **rzeka Wisła** : główną rzeką przepływającą przez miasto jest Wisła , dzieląca Włocławek na część prawobrzeżną (północna część miasta) i lewobrzeżną, odcinek przepływający przez miasto liczy 18 km. We wschodniej części miasta wody Wisły są spiętrzone zaporą, tworząc tzw. Zbiornik Włocławski (Jezioro Włocławskie) z stromą i wysoką skarpią osuwającą się do rzeki. Kolejna ważna rzeka to Zgłowiączka 6,5 kilometrowy odcinek na terenie miasta. Zbiorniki te są ogólnodostępne do rekreacji wypoczynkowej oraz dla każdego wędkującego posiadającego uprawnienia do wędkowania. Zdarzenia ze skutkiem śmiertelnym potwierdzają niezachowanie zdrowego rozsądku przez osoby korzystających z tych zbiorników wodnych.

V. REALIZACJA „PROGRAMU ZAPOBIEGANIA PRZESTĘPCZOŚCI ORAZ OCHRONY BEZPIECZEŃSTWA OBYWATELII PORZĄDKU PUBLICZNEGO DLA MIASTA WŁOCŁAWEK I POWIATU WŁOCŁAWSKIEGO NA LATA 2019-2023”

Realizacja celów cząstkowych zdefiniowanych w dziale X „programu” - dział zagrożeń nadzwyczajnych - określonych w warstwie szczegółowej i cząstkowej polegającej na działaniach informacyjno-edukacyjnych w zakresie ochrony przeciwpożarowej, przeciwpowodziowej, ratownictwa oraz w oparciu o programy profilaktyczne z zakresu ochrony przeciwpożarowej, przeciwpowodziowej, ratownictwa był realizowany w roku 2023 poprzez inspirowanie działań

informacyjno-uświadamiających zmierzających do podniesienia świadomości użytkowników, zarządców budynków mieszkalnych, w tym komunalnych, w zakresie zapewnienia bezpieczeństwa pożarowego w tych obiektach w tym związanych z zagrożeniami w okresie zwiększonej palności i w okresie grzewczym.

Programy informacyjno-edukacyjne z zakresu ochrony przeciwpożarowej w zakresie prewencji społecznej były realizowane przez strażaków Komendy Miejskiej Państwowej Straży Pożarnej we Włocławku poprzez organizacje i udział w kampaniach:

- **Kampania społeczna "Czujka na straży Twojego bezpieczeństwa".**



Rozpoczęła się ona od dnia 1 października 2023 r. i potrwa do dnia 31 marca 2024 r. Realizowana jest poprzez organizację spotkań oraz prowadzenie akcji informacyjnej w lokalnej prasie, radiu, telewizji i portalach internetowych. Zagadnienia te przedstawiono także podczas audycji radiowych i wywiadów telewizyjnych.

- **Kampania społeczna „Kręci mnie bezpieczeństwo”.**

Kontynuowana jest ona od dnia 24 kwietnia 2017 roku. W okresie wakacyjnym w jej ramach prowadzono działania pod hasłem „Kręci mnie bezpieczeństwo... nad wodą”, a od września 2019 roku - „Kręci mnie bezpieczeństwo... przez cały rok szkolny”. Głównym celem kampanii było i jest zwrócenie uwagi młodych ludzi, ich rodziców i opiekunów na kwestie związane z podstawowymi zasadami bezpieczeństwa - w domu, w przedszkolu, w szkole, na wycieczkach i piknikach, podczas wypoczynku czy podczas korzystania z dróg publicznych. Strażacy z Komendy Miejskiej PSP we Włocławku przeprowadzali pokazy sprzętu i docierali z powyższą tematyką do uczestników festynów i pikników, uczestników letniego wypoczynku dzieci (obozy, kolonie, półkolonie).



Inne zadania wynikające z realizacji celów programu jak:

- a. doskonalenie procedur postępowania w przypadku zagrożeń nadzwyczajnych;
- b. poprawa wyposażenia jednostek ratowniczych w specjalistyczny sprzęt;
- c. przeprowadzanie czynności kontrolno-rozpoznawczych z zakresu ochrony przeciwpożarowej oraz ochrony środowiska przez Komendę Miejską Państwowej Straży Pożarnej we Włocławku przy współpracy z instytucjami administracji rządowej i samorządowej oraz innymi podmiotami w ramach rozpoznawania zagrożeń mogących spowodować masowe niebezpieczeństwo dla mieszkańców Miasta Włocławek;
- d. aplikacyjne i praktyczne ćwiczenia służb, inspekcji, straży i organów administracji w zakresie realizacji procedur reagowania kryzysowego oraz standardowych procedur operacyjnych, dotyczących poszczególnych zagrożeń, zawartych w planach zarządzania kryzysowego Miasta Włocławek oraz planach operacyjnych służb, inspekcji i straży.

Zadania wynikające z pkt. a realizowane są w ramach doskonalenia zawodowego w jednostkach ratowniczo-gaśniczych oraz stanowisku kierowania komendanta miejskiego PSP.

Cel określony w pkt. b (poprawa wyposażenia JRG w sprzęt specjalistyczny), jest realizowany sukcesywnie w ramach zakupów KG PSP i KW PSP, ale także dzięki przychylności władz samorządowych.

Zadania określone w pkt. c były w 2023 roku realizowane w trybie ciągłym i doraźnym w postaci kontroli Wydziału Kontrolno-Rozpoznawczego Komendy Miejskiej PSP we Włocławku w zakładach stwarzających zagrożenie dla środowiska i mieszkańców (kontrola wspólnie z Wydziałem Kontrolno-Rozpoznawczym Komendy Wojewódzkiej PSP w Toruniu) w Zakładach Azotowych Anwil oraz PTA.

V. GŁÓWNE KIERUNKI DZIAŁANIA KM PSP WE WŁOCŁAWKU W 2024 ROKU

1. Doskonalenie systemu organizacji oraz funkcjonowania Komendy Miejskiej Państwowej Straży Pożarnej we Włocławku.
2. Doskonalenie systemu organizacji i funkcjonowania Krajowego Systemu Ratowniczo-Gaśniczego na terenie powiatu włocławskiego.
3. Poprawa stanu bezpieczeństwa oraz przestrzegania przepisów przeciwpożarowych na terenie chronionym przez KM PSP we Włocławku.
4. Tworzenie warunków rozwoju kadry pożarniczej w KM PSP we Włocławku.
5. Promocja działalności Państwowej Straży Pożarnej na terenie miasta Włocławka i powiatu włocławskiego.
6. Zapewnienie wysokiej gotowości do działań taktycznych sprzętu będącego na wyposażeniu KM PSP we Włocławku.
7. Logistyczne zapewnienie sprawnego funkcjonowania KM PSP we Włocławku.
8. Zapewnienie finansowego i logistycznego funkcjonowania KM PSP we Włocławku.
9. Realizowanie zadań z zakresu ochrony danych osobowych.