

**UCHWAŁA Nr
RADY MIASTA WŁOCŁAWEK
z dnia**

w sprawie zmiany granic Miasta Włocławek.

Na podstawie art. 4b ust. 1 pkt 1, art. 5a ust. 1 i 2 i art. 40 ust. 2 pkt 1 ustawy z dnia 8 marca 1990 r. o samorządzie gminnym (Dz.U. z 2019 r., poz. 506; poz. 1309 i poz. 1696)

uchwala się, co następuje:

§ 1. Wyraża się wolę zmiany granic administracyjnych Miasta Włocławek poprzez włączenie części terytorium Gminy Włocławek do Miasta Włocławek.

§ 2.1. Postanawia się przeprowadzić konsultacje z mieszkańcami Miasta Włocławek w sprawie zmiany granic poprzez włączenie do Miasta Włocławek części terytorium Gminy Włocławek, określonego na mapie stanowiącej załącznik nr 1 do niniejszej uchwały.

2. W przedmiocie konsultowanej sprawy ustala się następującej treści pytanie: „Czy jesteś za zmianą granic Miasta Włocławek polegającą na włączeniu do Miasta Włocławek części terytorium Gminy Włocławek?”.

§ 3. Wyrażenie opinii polegać będzie na umieszczeniu w odpowiedniej rubryce: „Jestem za”, „Jestem przeciw”, „Wstrzymuję się” znaku X na Ankiecie konsultacyjnej, wg wzoru stanowiącego załącznik nr 2 do niniejszej uchwały.

§ 4.1. Konsultacje z mieszkańcami miasta Włocławek będą przeprowadzane przez udostępnienie Ankiety konsultacyjnych:

- 1) w hollu głównym Urzędu Miasta Włocławek, Zielony Rynek 11/13;
- 2) w Kawiarni Obywatelskiej „Śródmieście Cafe”, ul. 3 maja 9;
- 3) na stronie internetowej Urzędu Miasta Włocławek - www.wloclawek.pl.

2. Wypełnione Ankiety konsultacyjne mieszkańcy Miasta Włocławek mogą składać w miejscach udostępniania formy papierowej Ankiety konsultacyjnych oraz elektronicznie na stronie internetowej Urzędu Miasta Włocławek - www.wloclawek.pl.

§ 5. Projekt zmian granic Miasta zostanie udostępniony w miejscach, o których mowa w § 4 ust. 1 uchwały.

§ 6. Termin rozpoczęcia i zakończenia konsultacji określi Prezydent Miasta Włocławek.

§ 7. Z przeprowadzonych konsultacji Prezydent Miasta Włocławek złoży Radzie Miasta Włocławek sprawozdanie na najbliższej sesji po zakończeniu konsultacji.

§ 8. Wykonanie uchwały powierza się Prezydentowi Miasta Włocławek.

§ 9. 1. Uchwała wchodzi w życie po upływie 14 dni od dnia ogłoszenia w Dzienniku Urzędowym Województwa Kujawsko-Pomorskiego.

2. Uchwała podlega podaniu do publicznej wiadomości poprzez ogłoszenie w Biuletynie Informacji Publicznej Urzędu Miasta Włocławek.

WID.550848




DYREKTOR WYDZIAŁU
Architekt - Miejski








Małgorzata Starczak-Bromirska

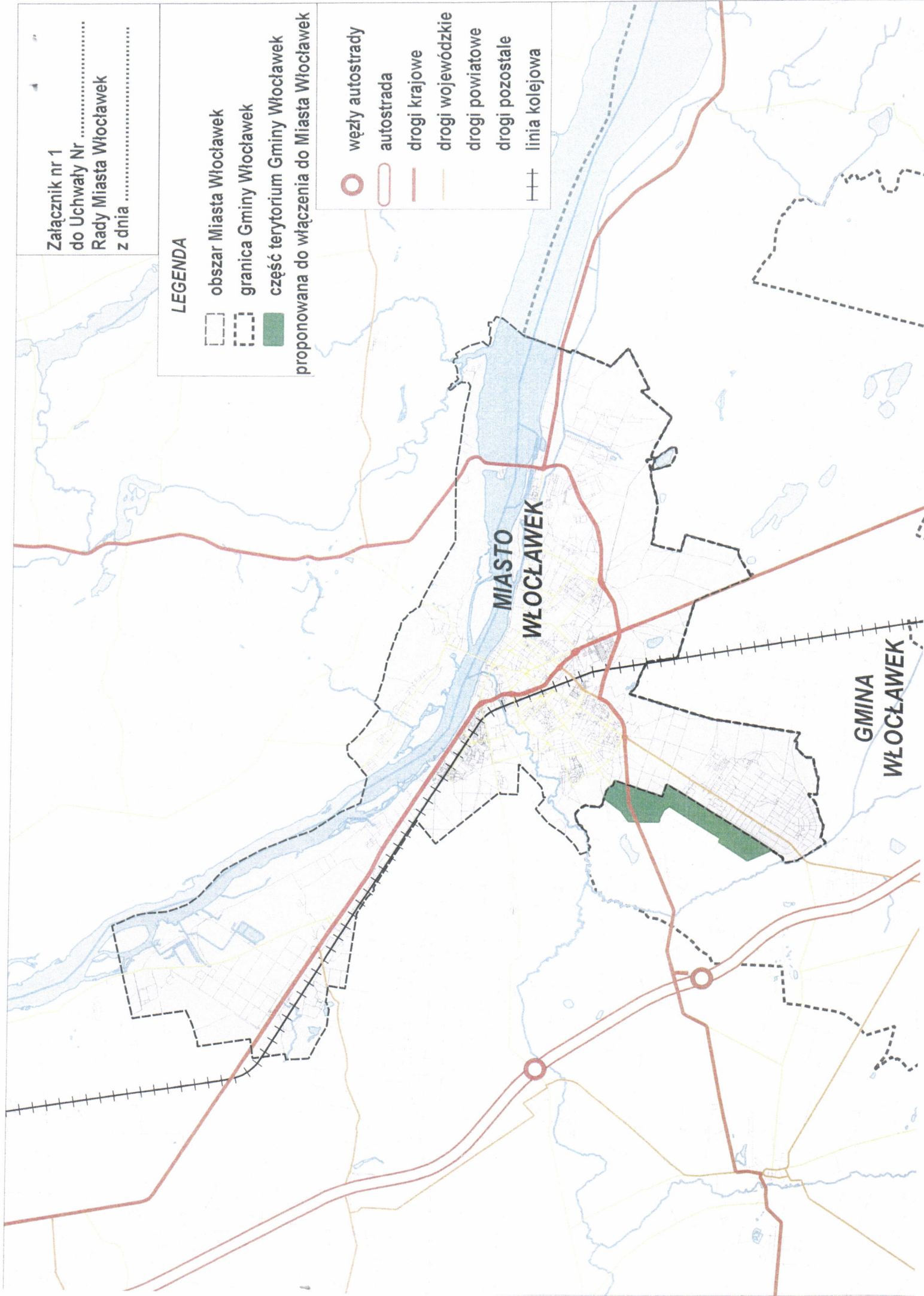
Sprawdzono pod względem
formalno-prawnym
RADA MIASTA WŁOCŁAWEK
Miejscowość: Włocławek
Nr: 1002

Załącznik nr 1
do Uchwały Nr
Rady Miasta Włocławek
z dnia

LEGENDA

-  obszar Miasta Włocławek
-  granica Gminy Włocławek
-  część terytorium Gminy Włocławek proponowana do włączenia do Miasta Włocławek

-  węzły autostrady
-  autostrada
-  drogi krajowe
-  drogi wojewódzkie
-  drogi powiatowe
-  drogi pozostałe
-  linia kolejowa



**MIASTO
WŁOCLAWEK**

**GMINA
WŁOCLAWEK**

Załącznik nr 2
do Uchwały Nr
Rady Miasta Włocławek
z dnia

**Ankieta konsultacyjna
w sprawie włączenia do Miasta Włocławek części terytorium Gminy Włocławek
skierowana do mieszkańców Miasta Włocławek**

Treść pytania:

„Czy jesteś za zmianą granic Miasta Włocławek polegającą na włączeniu do Miasta Włocławek części terytorium Gminy Włocławek, określonego na mapie stanowiącej załącznik nr 1 do Uchwały Nr Rady Miasta Włocławek z dnia w sprawie zmiany granic Miasta Włocławek?”

- Jestem za
- Jestem przeciw
- Wstrzymuję się

Wyrażenie opinii polega na umieszczeniu w odpowiedniej rubryce znaku **X**.
Każdy mieszkaniec może oddać tylko jeden głos.

Imię i nazwisko:

Adres:

Data:

Administratorem podanych danych osobowych jest Prezydent Miasta Włocławek od momentu formalnego przekazania listy do Administratora (złożeniu w Urzędzie Miasta Włocławek).

Administrator danych osobowych wpisanych przez Panią/Pana na niniejszej liście informuje, że podane dane będą przetwarzane w celu wypełnienia obowiązku prawnego, którym jest przeprowadzenie konsultacji w sprawie zmiany granic Miasta Włocławek. Ma Pani/Pan prawo do żądania od Administratora: dostępu do Pani/Pana danych, sprostowania danych, które są nieprawidłowe, usunięcia danych, ograniczenia przetwarzania, wniesienia skargi do organu nadzorczego. Podanie danych jest obowiązkowe, nie podanie danych skutkuje uznaniem głosu za nieważny. Pełna informacja dotycząca przetwarzania Pani/Pana danych osobowych znajduje się pod adresem www.wloclawek.pl w zakładce do pobrania oraz w wersji papierowej została umieszczona w miejscu udostępnienia Ankiety konsultacyjnych.

UZASADNIENIE

W związku z planami inwestycyjnymi miasta Włocławek, w tym koniecznością usprawnienia układu komunikacyjnego oraz dążeniem do zabezpieczenia i wzmocnienia rozwoju miasta, proponuje się podjęcie działań zmierzających do zmiany granic Miasta Włocławek, poprzez włączenie do Miasta Włocławek części terytorium Gminy Włocławek, stanowiących łącznie obszar wynoszący ok. 180 ha.

Włocławek jest ważnym ośrodkiem o znaczeniu regionalnym i subregionalnym w południowej części województwa kujawsko-pomorskiego. Odgrywa istotną rolę w regionie otwierając przed miejscowościami ościennym rynek pracy, placówki oświatowe, kulturalne, sportowe, rekreacyjne, placówki ochrony zdrowia oraz handlowe. Dla utrzymania pozycji ważnego ośrodka, jak również dalszego rozwoju miasta, należy zadbać o jak najlepszą dostępność komunikacyjną. Usprawnienie układu drogowego miasta, w tym rozwój sieci dróg uwzględnia dokument Strategii Rozwoju Miasta Włocławek 2020+.

Dbając zatem o właściwą dostępność zewnętrzną miasta i jednocześnie o spójność wewnętrzną pomiędzy jednostkami strukturalnymi wyłania się m.in. potrzeba budowy połączenia alternatywnego jednostki strukturalnej Michelin z pozostałą częścią Włocławka. Rozwiązanie systemu komunikacji w jednostce strukturalnej Michelin jest jednocześnie przedsięwzięciem bardzo pożądanym społecznie. Mieszkańcy wielokrotnie, w różnej formie, zwracają się z prośbą do Władz Miasta o podjęcie działań w tym kierunku.

Propozycja włączenia wskazanych terenów niezagospodarowanych niewątpliwie usprawni skomunikowanie miasta z sąsiednią gminą, przynosząc tym samym korzyści również Gminie Włocławek.

Zmiany granic Miasta dokonuje Rada Ministrów w drodze rozporządzenia, w trybie art. 4 ust. 1 pkt 1 ustawy z dnia 8 marca 1990 r. o samorządzie gminnym. Niezbędne jest zaciągnięcie opinii Mieszkańców w tej kwestii poprzez przeprowadzenie konsultacji społecznych oraz złożenie wniosku rady gminy. Podjęcie niniejszej uchwały jest zasadne i zgodne z obowiązującymi przepisami.

Wobec powyższego, proszę Wysoką Radę o przyjęcie przedłożonej uchwały.

Zmiana Gminy Włocławek i Gminy Miasto Włocławek dokonywana jest w sposób zapewniający jednorodność terytorium ze względu na układ osadniczy i przestrzenny uwzględniający więzi społeczne, gospodarcze i kulturowe oraz zapewniający zdolność wykonywania zadań publicznych.

PREZYDENT MIASTA
Marek Wojtkowski

Stojanek
DYREKTOR WYDZIAŁU
- Architekt Miejski

Jolanta Stojanek-Bromirska
Jolanta Stojanek-Bromirska