

**UCHWAŁA NR IX/63/2019  
RADY MIASTA WŁOCŁAWEK  
z dnia 23 kwietnia 2019 r.**

**w sprawie przystąpienia do sporządzenia miejscowego planu zagospodarowania przestrzennego miasta Włocławek w zakresie obszaru położonego pomiędzy ulicą Gajową, ulicą Wiejską, granicą miasta oraz terenem ogrodów działkowych**

Na podstawie art. 14 ust. 1 w związku z art. 27 ustawy z dnia 27 marca 2003 r. o planowaniu i zagospodarowaniu przestrzennym (Dz. U. z 2018 r., poz. 1945 oraz z 2019 r., poz. 60 i poz. 235) oraz art. 18 ust. 2 pkt 15 ustawy z dnia 8 marca 1990 r. o samorządzie gminnym (Dz. U. z 2019 r., poz. 506)

**uchwała się co następuje:**

§ 1. 1. Przystąpić do sporządzenia miejscowego planu zagospodarowania przestrzennego miasta Włocławek w zakresie obszaru położonego pomiędzy ulicą Gajową, ulicą Wiejską, granicą miasta oraz terenem ogrodów działkowych.

2. Integralną częścią uchwały, o której mowa w ust. 1, jest załącznik przedstawiający granice obszaru objętego przystąpieniem do sporządzenia miejscowego planu zagospodarowania przestrzennego.


3. Przystąpienie do sporządzenia miejscowego planu zagospodarowania przestrzennego, o którym mowa w ust. 1, skutkuje zmianą miejscowego planu zagospodarowania przestrzennego miasta Włocławek przyjętego Uchwałą Nr 12/XL/2002 z dnia 25 lutego 2002 r. Rady Miasta Włocławek w zakresie obszaru położonego pomiędzy ulicą Gajową, Wiejską oraz terenami ogródków działkowych (Dz. Urz. Woj. Kuj.-Pom. Nr 74 z dnia 26 czerwca 2002 r., poz. 1533), którego ustalenia zachowują ważność do czasu wejścia w życie miejscowego planu zagospodarowania przestrzennego uchwalonego w wyniku niniejszej uchwały.

§ 2. Wykonanie uchwały powierza się Prezydentowi Miasta Włocławek.

§ 3. 1. Uchwała wchodzi w życie z dniem podjęcia.

2. Uchwała podlega podaniu do publicznej wiadomości poprzez ogłoszenie w Biuletynie Informacji Publicznej Urzędu Miasta Włocławek.

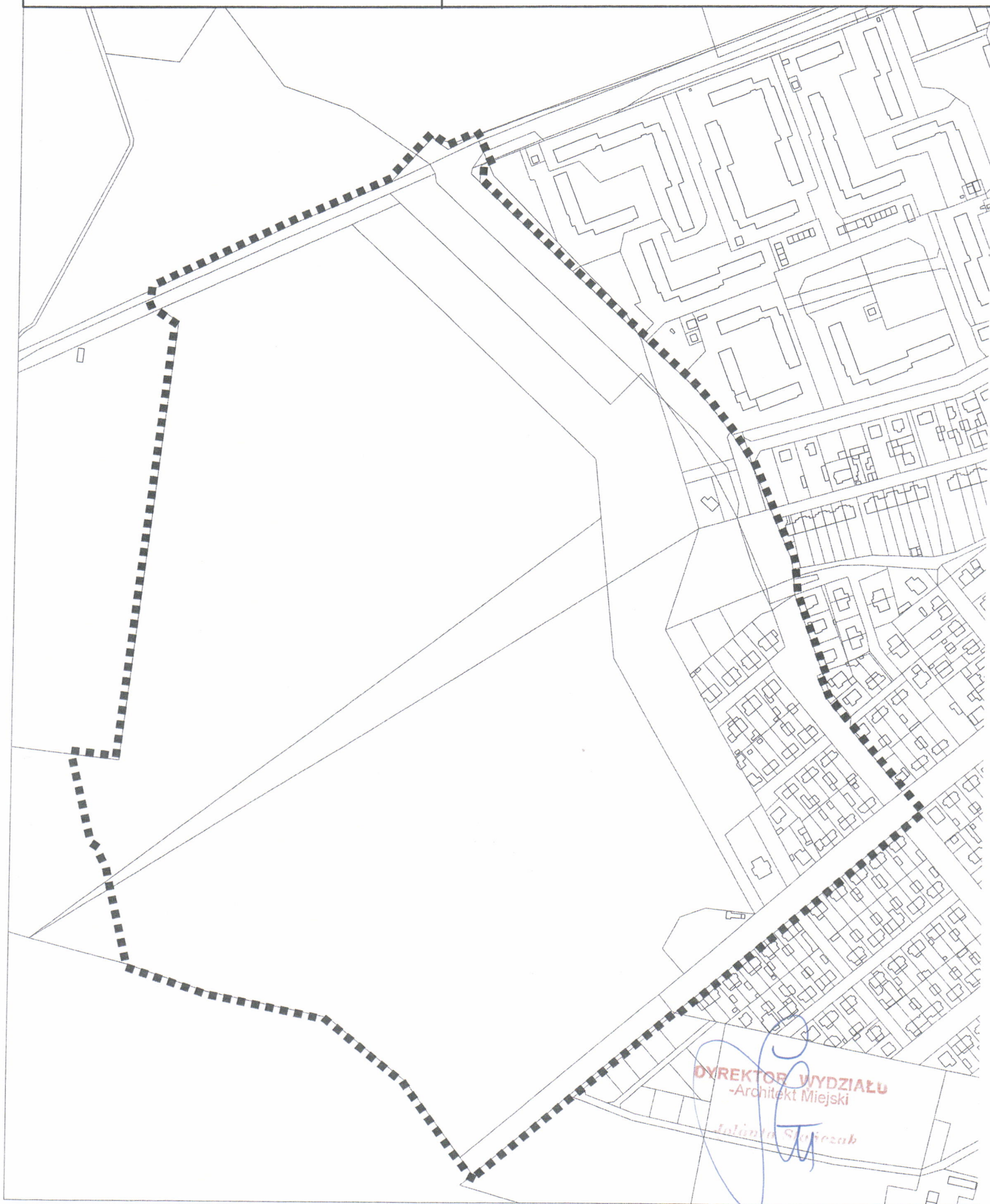


**Wiceprzewodniczący  
Rady Miasta**  
  
**Jarosław Hupało**

Załącznik  
do Uchwały Nr. *IX/1.63/2019*  
Rady Miasta Włocławek  
z dnia *23 kwietnia 2019 r.*

OZNACZENIE

■■■■■ granica obszaru objętego sporządzeniem miejscowego planu



DYREKTOR WYDZIAŁU  
-Architekt Miejski

*Juliana Słojczak*

## UZASADNIENIE

Na podstawie art. 14 ust. 5 ustawy z dnia 27 marca 2003 r. o planowaniu i zagospodarowaniu przestrzennym (Dz. U. z 2018 r., poz. 1945 t.j. ze zm.), Prezydent Miasta Włocławek dokonał szczegółowej analizy i oceny zmian w zagospodarowaniu przestrzennym oraz zasadności sporządzenia miejscowego planu zagospodarowania przestrzennego miasta Włocławek w zakresie obszaru położonego pomiędzy ulicą Gajową, ulicą Wiejską, granicą miasta oraz terenem ogrodów działkowych.

Celowość sporządzenia miejscowego planu potwierdza Uchwała Nr VIII/58/2019 Rady Miasta Włocławek z dnia 9 kwietnia 2019 r. w sprawie aktualności „Studium uwarunkowań i kierunków zagospodarowania przestrzennego miasta Włocławek” oraz miejscowych planów zagospodarowania przestrzennego. Z w/w uchwały wynika, że potrzeba zmiany miejscowego planu objętego granicami sporządzenia miejscowego planu znajduje uzasadnienie we wniosku złożonym przez właściciela ok. 40% powierzchni omawianego terenu.

Studium uwarunkowań i kierunków zagospodarowania przestrzennego miasta Włocławek przyjęte Uchwałą Nr 103/XI/2007 Rady Miasta Włocławek z dnia 29 października 2007 r. dla wskazanego terenu określa politykę gminy jako: obszary usługowe, obszary mieszkalnictwa z dominującym budownictwem jednorodzinnym oraz układ dróg: zbiorczych i projektowanych. Projekt miejscowego planu zagospodarowania przestrzennego sporządza się po stwierdzeniu, że nie narusza on ustaleń studium.

Obszar objęty propozycją sporządzenia miejscowego planu został przedstawiony na załączniku graficznym do niniejszej uchwały. Ogólna powierzchnia terenów objętych projektem planu wynosi ok. 36,2 ha. W większości są to tereny będące własnością osób fizycznych i prawnych.

Przeprowadzona analiza potwierdza konieczność opracowania miejscowego planu dla wnioskowanych zamierzeń inwestycyjnych wraz z określeniem warunków kształtowania zabudowy i infrastruktury technicznej. W szczególności w sporządzanym planie zostaną uwzględnione:

- przeznaczenie terenów oraz wyznaczenie linii rozgraniczających tereny o różnym przeznaczeniu lub różnym sposobie zagospodarowania;
- zasady ochrony i kształtowania ładu przestrzennego;
- zasady ochrony środowiska, przyrody i krajobrazu;
- zasady kształtowania krajobrazu;
- zasady ochrony dziedzictwa kulturowego i zabytków, w tym krajobrazów kulturowych, oraz dóbr kultury współczesnej;
- zasady kształtowania zabudowy oraz wskaźniki zagospodarowania terenu, w tym dotyczące intensywności zabudowy, powierzchni działki budowlanej, udziału procentowego powierzchni biologicznie czynnej w odniesieniu do powierzchni działki budowlanej, wysokości zabudowy, liczby miejsc do parkowania oraz linie zabudowy i gabaryty obiektów;
- szczególne warunki zagospodarowania terenów oraz ograniczenia w ich użytkowaniu, w tym zakazy zabudowy.

Jednocześnie ze sporządzeniem miejscowego planu wiąże się konieczność realizacji zadań publicznych, które zostaną przewidziane w projekcie planu. Na podstawie art. 20 ust.1 ustawy o planowaniu i zagospodarowaniu przestrzennym, plan miejscowy rozstrzyga o sposobie realizacji inwestycji z zakresu infrastruktury technicznej, które należą do zadań własnych gminy oraz rozstrzyga o zasadach ich finansowania, zgodnie z przepisami.

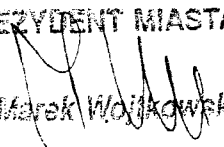
Niezależnie od skutków ekonomicznych wynikających z ustaleń planu, przewidywane koszty opracowania miejscowego planu zagospodarowania przestrzennego wyniosą ok. 40 tys. zł i zostaną sfinansowane z budżetu gminy.

Zgodnie z art. 14 ust. 1 i 4 ustawy z dnia 27 marca 2003 r. o planowaniu i zagospodarowaniu przestrzennym o przystąpieniu do sporządzenia miejscowego planu rozstrzyga rada gminy poprzez podjęcie uchwały. Z uwagi na powyższe, podjęcie niniejszej uchwały jest zasadne i zgodne z obowiązującymi przepisami.

Wobec powyższego proszę Wysoką Radę o przyjęcie przedłożonej uchwały.

KWZ

PREZYDENT MIASTA

  
dr Marek Wojtkowski

  
DYREKTOR BIURO  
- Architekt miejski

Jolanta Szymczak