

UCHWAŁA NR .....  
RADY MIASTA WŁOCŁAWEK  
z dnia .....

w sprawie aktualności „Studium uwarunkowań i kierunków zagospodarowania przestrzennego miasta Włocławek” oraz miejscowych planów zagospodarowania przestrzennego

Na podstawie art. 18 ust. 2 pkt 15 ustawy z dnia 8 marca 1990 r. o samorządzie gminnym (Dz. U. z 2019 r., poz. 506) oraz art. 32 ust. 2 i 3 ustawy z dnia 27 marca 2003 r. o planowaniu i zagospodarowaniu przestrzennym (Dz. U. z 2018 r., poz. 1945 oraz z 2019 r., poz. 60 i 235) po zapoznaniu się z wynikami analizy zmian w zagospodarowaniu przestrzennym miasta Włocławek oraz z oceną postępów w opracowywaniu planów miejscowych

uchwala się, co następuje:

§1 Uznaje się „Studium uwarunkowań i kierunków zagospodarowania przestrzennego miasta Włocławek” przyjęte Uchwałą Nr 103/XI/2007 z dnia 29 października 2007 roku za wymagające zaktualizowania ze względu na zmieniające się przepisy prawa oraz złożone wnioski w sprawie jego zmiany.

§2

1. Z uwagi na złożone wnioski w sprawie sporządzenia lub zmiany miejscowych planów zagospodarowania przestrzennego uznaje się za nieaktualne plany miejscowe wymienione w wykazie stanowiącym Załącznik Nr 1 do niniejszej uchwały.
2. Stwierdza się, że w odniesieniu do ustawy z dnia 7 maja 2010 r. o wspieraniu rozwoju usług i sieci telekomunikacyjnych (Dz. U. z 2017 r., poz. 2062 t.j. z późn. zm), straciły aktualność w części dotyczącej przywołanych przepisów, plany wymienione w wykazie stanowiącym Załącznik Nr 2 do niniejszej uchwały.
3. Stwierdza się, że w odniesieniu do ustawy z dnia 18 lipca 2001 r. Prawo wodne (Dz. U. z 2018 r., poz. 1722 t.j. z późn. zm.) i Rozporządzenia Nr 7/2010 Dyrektora Regionalnego Zarządu Gospodarki Wodnej w Warszawie z dnia 27 października 2010 r. w sprawie ustanowienia strefy ochronnej ujęcia wód podziemnych „Krzywe Błota” we Włocławku (Dz. Urz. Woj. Kuj.-Pom. Nr 172 z 2010 r., poz. 2200) oraz Rozporządzenia Dyrektora Regionalnego Zarządu Gospodarki Wodnej w Warszawie z dnia 3 sierpnia 2015 r. zmieniającego rozporządzenie w sprawie ustanowienia strefy ochronnej ujęcia wód podziemnych „Krzywe Błota” we Włocławku (Dz. Urz. Woj. Kuj.-Pom. z 2015 r., poz. 2535), straciły aktualność w części dotyczącej przywoływanych przepisów plany wymienione w wykazie stanowiącym Załącznik Nr 3 do niniejszej uchwały.
4. Stwierdza się, że w odniesieniu do ustawy z dnia 18 lipca 2001 r. Prawo wodne i Rozporządzenia Nr 26/2015 Dyrektora Regionalnego Zarządu Gospodarki Wodnej w Warszawie z dnia 16 listopada 2015 r. w sprawie ustanowienia strefy ochronnej ujęcia wód podziemnych „Zazamcze” we Włocławku (Dz. Urz. Woj. Kuj.-Pom. z 2015 r., poz. 3643), straciły aktualność w części dotyczącej przywołanych przepisów plany wymienione w wykazie stanowiącym Załącznik Nr 4 do niniejszej uchwały.
5. Stwierdza się, że w odniesieniu do ustawy z dnia 18 lipca 2001 r. Prawo wodne, straciły aktualność w części dotyczącej przywoływanych przepisów plany wymienione w wykazie stanowiącym Załącznik Nr 5 do niniejszej uchwały.
6. Stwierdza się, że w odniesieniu do ustawy z dnia 27 kwietnia 2001 r. Prawo ochrony środowiska (Dz. U. z 2018 r., poz. 799 t.j. z późn. zm.) oraz Rozporządzenia Ministra Środowiska z dnia 20 czerwca 2007 r. w sprawie informacji dotyczących ruchów masowych ziemi (Dz. U. Nr 121 z 2007 r. poz. 840), straciły aktualność w części dotyczącej przywoływanych przepisów plany wymienione w wykazie stanowiącym Załącznik Nr 6 do niniejszej uchwały.

7. Uznaje się za nieaktualne miejscowe plany zagospodarowania przestrzennego wymienione w wykazie stanowiącym Załącznik Nr 7 do niniejszej uchwały, dla których zostały podjęte uchwały Rady Miasta Włocławek o przystąpieniu do zmiany planu.
8. Stwierdza się, że zachowują aktualność miejscowe plany zagospodarowania przestrzennego wymienione w wykazie stanowiącym Załącznik Nr 8 do niniejszej uchwały.
9. Analiza zmian w zagospodarowaniu przestrzennym miasta Włocławek stanowi Załącznik Nr 9 do niniejszej uchwały.

§3 Wykonanie niniejszej uchwały powierza się Prezydentowi Miasta Włocławek.

§4

1. Uchwała wchodzi w życie z dniem podjęcia.
2. Uchwała podlega podaniu do publicznej wiadomości poprzez ogłoszenie w Biuletynie Informacji Publicznej Urzędu Miasta Włocławek.

**RADCA PRAWNY**

Jacek Gruszkowski  
T/N/1-161

mgr Jacek Gruszkowski  
T/N/1-161  
mgr Jacek Gruszkowski  
T/N/1-161

Załącznik Nr 1  
do Uchwały Nr.....  
Rady Miasta Włocławek  
z dnia.....

**Wykaz miejscowych planów zagospodarowania przestrzennego uznanych za nieaktualne z uwagi na złożone wnioski**

1. mpzp obejmujący obszar wyodrębniony z części terytorium miasta Włocławka pomiędzy ulicami: Witosa, Chopina, Cmentarną, a terenami PKP  
Uchwała RMW Nr 33/V/98 z dnia 30 grudnia 1998 roku  
Dz. Urz. Woj. Kujawsko-Pomorskiego Nr 9 z 11 lutego 1999 r., poz. 40
2. mpzp miasta Włocławka w zakresie obszaru położonego pomiędzy ulicami: Ptasią, Leśną, Barską, terenem jednostki wojskowej, Okrężną i Bracką  
Uchwała RMW Nr 27/XXX/2001 z dnia 27 kwietnia 2001 r.  
Dz. Urz. Woj. Kuj.-Pomorskiego Nr 53 z dnia 17 sierpnia 2001 r., poz. 1121
3. mpzp miasta Włocławek w zakresie obszaru położonego pomiędzy ulicą Gajową, Wiejską oraz terenami ogródków działkowych  
Uchwała RMW Nr 12/XL/2002 z dnia 25 lutego 2002 r.  
Dz. Urz. Woj. Kuj.-Pomorskiego Nr 74 z dnia 26.06.2002 r., poz. 1533
4. mpzp miasta Włocławka w zakresie obszaru położonego między ulicami Chopina, Leśna, Aleją Kazimierza Wielkiego, terenem cmentarza komunalnego oraz PKP (kierunek Toruń – Kutno i bocznica)  
Uchwała RMW Nr 1/V/2003 z dnia 10 lutego 2003 r.  
Dz. Urz. Woj. Kuj.-Pomorskiego Nr 29 z dnia 2 kwietnia 2003 r., poz. 543
5. mpzp w zakresie obszaru położonego we Włocławku zawartego pomiędzy ulicami: zaporą boczną stopnia wodnego na rzece Wiśle, ul. Płocką, Aleją Kazimierza Wielkiego, granicą gruntów leśnych wzdłuż byłych zakładów („Ursus”, „Fabryka Domów”), zaporą awaryjną stopnia wodnego na rzece Wiśle, ulicą Rybnicką i granicą miasta  
Uchwała RMW Nr 50/XXIV/2004 z dnia 30 sierpnia 2004 r.  
Dz. Urz. Woj. Kuj.-Pomorskiego Nr 104 z dnia 7 października 2004 r., poz. 1783
6. mpzp miasta Włocławek w zakresie obszaru położonego pomiędzy ulicami: Lipnowską, Dobrzyńską wraz z Kulińską, zachodnią granicą posesji „Domu pomocy społecznej” oraz Wojewódzkiego Szpitala Zespolonego a granicą obszarów leśnych  
Uchwała RMW Nr 129/XL/2005 z dnia 7 listopada 2005 r.  
Dz. Urz. Woj. Kujawsko-Pomorskiego Nr 6 z dnia 23 stycznia 2006 r., poz. 71
7. mpzp w zakresie obszaru położonego we Włocławku zawartego pomiędzy ulicami: Aleją Jana Pawła II, Mielęcińską, Ziołową, Szpalerową, Brzezinową, Bluszczową, Paprocią, Łowiecką, granicą miasta i ogrodzeniem Zakładu Karnego oraz w rejonie ulicy Cienistej pomiędzy ulicami: Miodową, Modrą, Łabędzią, Daleką i Skrytą  
Uchwała RMW Nr 3/XLIV/2006 z dnia 30 stycznia 2006 r.  
Dz. Urz. Woj. Kujawsko-Pomorskiego Nr 43 z dnia 31 marca 2006 r., poz. 724
8. mpzp w zakresie obszaru ograniczonego ulicą Okrzei, terenem parku im. H. Sienkiewicza, ulicą Piwną, rzeką Wisłą oraz przepompownią ścieków  
Uchwała RMW Nr 46/XLIX/2006 z dnia 5 czerwca 2006 r.  
Dz. Urz. Woj. Kuj.-Pomorskiego Nr 119 z dnia 4 września 2006 r., poz. 1743
9. mpzp dla obszaru położonego we Włocławku pomiędzy: zachodnią granicą działki nr 12/3 KM 34, ulicami Toruńską, Prymasa St. Wyszyńskiego, wschodnią granicą działki nr 3/2 KM 35, częścią południowej granicy i wschodnią granicą działki nr 3/4 KM 35, częścią południowej granicy działki nr 2/1 KM 23, zachodnim brzegiem rzeki Zgłowiączki oraz południowym brzegiem rzeki Wisły  
Uchwała RMW Nr 78/XX/2008 z dnia 27 sierpnia 2008 r.

Dz. Urz. Woj. Kuj.- Pomorskiego Nr 128 z 14 października 2008 r., poz. 2030

**10.** mpzp miasta Włocławek dla obszaru zawartego pomiędzy: ulicą Papieżka, częścią działek nr 1/2 i 1/1 KM 100, fragm. ulic Rybnickiej, Spokojnej i Przemysłowej, Al. K. Wielkiego, granicą terenów leśnych oraz terenami bocznicy kolejowej

Uchwała Nr XLIII/119/10 Rady Miasta Włocławek z dnia 31 maja 2010 r.

Dz. Urz. Woj. Kujawsko – Pomorskiego Nr 130 z dnia 17 sierpnia 2010 r., poz. 1666

**11.** mpzp miasta Włocławka dla obszaru położonego pomiędzy ulicą Wiejską, terenami kolejowymi, ulicą Szpitalną, ulicą Wysoką (wraz z częścią działki nr 15/4 KM 40 i działkami nr 16, 17, 18 i 19/1 KM 40), ulicą Długą (wraz z częściami działek nr 14/13, 15/8, 15/10, 16/5 KM 56 i nr 1/92, 117 KM 55)

Uchwała RMW Nr VII/20/11 z dnia 21 lutego 2011 r.

Dz. Urz. Woj. Kujawsko – Pomorskiego Nr 159 z dnia 18 lipca 2011 r., poz. 1342

**12.** mpzp miasta Włocławek dla obszaru położonego we Włocławku pomiędzy: brzegiem rzeki Wisły na odcinku od ujścia rz. Zgłowiączki do zachodniej granicy nieruchomości nr 1/26 KM 48, wzdłuż tej granicy i w kierunku zachodnim wzdłuż granicy działki nr 3/6 i 3/1 KM 48, ulicą Ogniówą, Chmielną, Wronią, Okrzei do wysokości ulicy Kościuszki, granicą obszarów kolejowych, ulicą Szpitalną, Okrzei i zachodnią granicą Parku im. H. Sienkiewicza, ulicą Wyszyńskiego oraz zachodnim brzegiem rz. Zgłowiączki z wyłączeniem terenów objętych miejscowymi planami zagospodarowania przestrzennego uchwalonymi po 1 stycznia 1995 r.

Uchwała RMW Nr IX/73/11 z dnia 9 maja 2011 r.

Dz. Urz. Woj. Kujawsko – Pomorskiego Nr 167 z dnia 27 lipca 2011 r., poz. 1403

**13.** mpzp miasta Włocławek dla obszaru położonego w rejonie ulic: Kraszewskiego, Chmielnej, Stodólnej, Okrężnej, Zagajewskiego, Polnej, Barskiej, Żytniej, Okrężnej oraz Parku im. Wł. Łokietka z wyłączeniem terenów objętych: Uchwałą Nr 3/XXXIX/2002 Rady Miasta Włocławek z dnia 28 stycznia 2002 r. w sprawie uchwalenia miejscowego planu zagospodarowania przestrzennego w zakresie wyznaczenia ulicy Kasprowicza we Włocławku oraz Uchwałą Nr 87/XXI/2008 Rady Miasta Włocławek z dnia 6 października 2008r. w sprawie uchwalenia miejscowego planu zagospodarowania przestrzennego w zakresie obszaru położonego przy ul. Polnej 102 i ul. Celulozowej dz. Nr 21/1, 23/2, 1/6 KM 88, oraz w zakresie obszaru położonego przy ul. Stodólnej 8,10, 12 dz. nr 15/1, 15/2, 15/4, 15/70 i 15/71 KM 87, oraz w zakresie obszaru przebiegu ulicy Celulozowej o symbolu 7 KL 1/2, od ul. Płockiej do projektowanej ulicy lokalnej o symbolu 8 KL 1/2

Uchwała nr XIII/162/11 Rady Miasta Włocławek z dnia 26 września 2011 r.

Dz. Urz. Woj. Kuj.-Pom. Nr 226 z dnia 10 października 2011 r., poz. 2095

**14.** mpzp miasta Włocławek dla obszaru położonego w rejonie ulicy Komunalnej i Cmentarnej, pomiędzy Aleją Królowej Jadwigi i terenami kolejowymi

Uchwała RMW Nr XX/50/2012 z dnia 26 marca 2012 r.

Dz. Urz. Woj. Kujawsko-Pomorskiego z dnia 20 kwietnia 2012r., poz. 973

**15.** mpzp miasta Włocławek dla obszaru położonego w rejonie ulic: Kraszewskiego, Okrężnej, Brackiej, Leśnej, Chopina, Okrzei, Wroniej i Chmielnej z wyłączeniem terenu zamkniętego obejmującego działkę nr 60/8 KM 82 oraz działki nr 1/2 i 3/12 KM 83.

Uchwała RMW Nr XXIV/171/2012 z dnia 30 sierpnia 2012 r.

Dz. Urz. Woj. Kuj. Pom. Z 20 września 2012 r., poz. 1910

**16.** mpzp miasta Włocławek dla obszaru położonego w części jednostki strukturalnej Michelin pomiędzy terenem lasu, granicą miasta oraz ulicami: Bluszczową, Szpalerową, Ziółową i Mielęcińską

Uchwała RMW Nr VII/38/2015 z 27 kwietnia 2015 r.


Dz. Urz. Woj. Kujawsko – Pomorskiego z 2015 r., poz. 1551

**17.** mpzp miasta Włocławek dla obszaru położonego pomiędzy ulicami: Ogniówą, Stodólną, Okrężną, Łęską, Płocką oraz brzegiem rzeki Wisły

Uchwała RMW Nr XIV/120/2015 z dnia 29 grudnia 2015 r.

Dz. Urz. Woj. Kujawsko-Pomorskiego z 2016 r., poz. 335

18. mpzp miasta Włocławek dla obszaru położonego w rejonie ulic Zagajewskiego i Celulozowej, pomiędzy ulicami: Polną, Zagajewskiego, Stodólną, Składową, Łęską, Płocką, Barską oraz Celulozową  
Uchwała RMW Nr XV/1/2016 z dnia 11 stycznia 2016 r.  
Dz. Urz. Woj. Kujawsko-Pomorskiego z 20 stycznia 2016 r., poz. 309

 **DYREKTOR WYDZIAŁU**  
- Architekt Miejski  
**Jolanta Stończak**

Załącznik Nr 2  
do Uchwały .....  
Rady Miasta Włocławek  
z dnia .....

**Wykaz miejscowych planów zagospodarowania przestrzennego, które straciły aktualność w odniesieniu do ustawy z dnia 7 maja 2010 r. o wspieraniu rozwoju usług i sieci telekomunikacyjnych, w części dotyczącej przywoływanych przepisów**

1. mpzp w zakresie obszaru położonego we Włocławku zawartego pomiędzy ulicami: Aleją Jana Pawła II, Mielęcińską, Ziołową, Szpalerową, Brzezinową, Bluszczową, Paprocią, Łowiecką, granicą miasta i ogrodzeniem Zakładu Karnego oraz w rejonie ulicy Cienistej pomiędzy ulicami: Miodową, Modrą, Łabędzią, Daleką i Skrytą  
Uchwała RMW Nr 3/XLIV/2006 z dnia 30 stycznia 2006 r.  
Dz. Urz. Woj. Kujawsko-Pomorskiego Nr 43 z dnia 31 marca 2006 r., poz. 724
2. mpzp miasta Włocławka w zakresie obszaru położonego pomiędzy ulicą Okrężną, północną granicą działki nr 75 KM 84, zachodnią granicą działek nr 64/3, 64/1, 65 KM 85, częścią północnej granicy działki nr 1/29 i częścią południowej granicy działki nr 1/29 KM 85, zachodnią granicą działek nr 2/6 i 2/7 KM 106, północną granicą działki nr 1/7 KM 106 oraz ulicą Bracką  
Uchwała RMW Nr 11/XLV/2006 z dnia 27 lutego 2006 r.  
Dz. Urz. Woj. Kujawsko-Pomorskiego Nr 44 z dnia 7 kwietnia 2006 r., poz. 737
3. mpzp miasta Włocławek w zakresie obszaru położonego w rejonie ulicy Płockiej i zawartego pomiędzy: brzegiem rzeki Wisły, wschodnią granicą działek nr 1/2 i 19/1 KM 96, ulicą Płocką, Aleją Kazimierza Wielkiego oraz kanałem „A”  
Uchwała RMW Nr 63/L/2006 z dnia 26 czerwca 2006 r.  
Dz. Urz. Woj. Kuj.-Pomorskiego Nr 148 z dnia 29 listopada 2006 r., poz. 2165
4. mpzp w zakresie obszaru położonego we Włocławku pomiędzy: terenami kolejowymi – działki nr 78/31 i 78/17 KM 53, ulicą Okrzei, Wierzbową, północno-zachodnią granicą działek nr 40/1, 40/2 i 54 KM 82, ulicą Okrężną, Witosa, terenami PKP, ulicą Spółdzielczą i Kaliską  
Uchwała RMW Nr 5/IV/2007 z dnia 29 stycznia 2007 r.  
Dz. Urz. Woj. Kuj.-Pomorskiego Nr 33 z dnia 22 marca 2007 r., poz. 479
5. mpzp dla obszaru położonego we Włocławku przy skrzyżowaniu ulicy Zduńskiej 1/3 i Królewieckiej 41/43/45/47  
Uchwała RMW Nr 74/X/2007 z dnia 27 sierpnia 2007 r.  
Dz. Urz. Woj. Kuj.-Pomorskiego Nr 120 z 26 października 2007 r., poz. 1784
6. mpzp miasta Włocławek dla obszaru położonego we Włocławku pomiędzy: ulicą Okrężną, północną granicą działki nr 75 KM 84, zachodnią granicą działek nr 65, 64/3, 64/1 KM 84, północną granicą działki nr 64/2 KM 84 do przecięcia z przedłużeniem południowych granic działek nr 3/10, 3/7, 2/10, 2/9 KM 83  
Uchwała RMW Nr 76/X/2007 z dnia 27 sierpnia 2007 r.  
Dz. Urz. Woj. Kuj.-Pomorskiego Nr 120 z 26 października 2007 r., poz. 1786
7. mpzp dla obszaru położonego we Włocławku pomiędzy: zachodnią granicą działki nr 12/3 KM 34, ulicami Toruńską, Prymasa St. Wyszyńskiego, wschodnią granicą działki nr 3/2 KM 35, częścią południowej granicy i wschodnią granicą działki nr 3/4 KM 35, częścią południowej granicy działki nr 2/1 KM 23, zachodnim brzegiem rzeki Zgłowiączki oraz południowym brzegiem rzeki Wisły  
Uchwała RMW Nr 78/XX/2008 z dnia 27 sierpnia 2008 r.  
Dz. Urz. Woj. Kuj.-Pomorskiego Nr 128 z 14 października 2008 r., poz. 2030
8. mpzp dla obszaru położonego pomiędzy ulicami: Żytnią, Barską, Wojskową działki nr 1/34, 1/28, 1/26, 1/27 KM 85  
Uchwała Nr XXXIV/231/09 Rady Miasta Włocławek z dnia 21 września 2009 r.  
Dz. Urz. Woj. Kujawsko-Pomorskiego z dnia 16 listopada 2009 r., Nr 111, poz. 1843

9. mpzp miasta Włocławek dla obszaru położonego pomiędzy: projektowaną ulicą 4 KL\*, ulicą Witosa, zachodnią i północną granicą działki nr 4/6 KM 80, północnymi granicami działek nr 4/7, 6/2 i 6/9 KM 80, ulicami Wolność i Nowomiejską, Aleją Chopina, ulicą Witosa, wschodnimi granicami działek nr 19/2, 27/10, 25/7 oraz fragmentem działki nr 25/2 KM 80, Aleją Chopina, ulicą Komunalną  
Uchwała RMW Nr XXVIII/31/09 z dnia 27 kwietnia 2009 r.

Dz. Urz. Woj. Kujawsko – Pomorskiego Nr 60 z dnia 16 czerwca 2009 r., poz. 1229

10. mpzp miasta Włocławek dla obszaru położonego w rejonie ulic Kapitulnej i Długiej  
Uchwała RMW Nr XXXIV/229/09 z dnia 21 września 2009 r.

Dz. Urz. Woj. Kujawsko – Pomorskiego Nr 113 z dnia 19 listopada 2009 r., poz. 1871

11. mpzp miasta Włocławek dla obszaru położonego pomiędzy: ulicą Witosa, projektowaną ulicą 4 KL\*, wschodnimi granicami działek nr 23/13, 22/11 i 23/19 KM 80, południowymi granicami działek nr 22/11 i 22/9, terenami kolejowymi oraz ulicą Witosa, Chopina, fragmentem działki nr 25/2, południowymi granicami działek nr 25/6, 27/9 i 18/3 KM 80

Uchwała RMW Nr XXXVI/346/09 z dnia 30 listopada 2009 r.

Dz. Urz. Woj. Kujawsko – Pomorskiego Nr 12 z dnia 21 stycznia 2010 r., poz. 169

12. mpzp miasta Włocławek dla obszaru zawartego pomiędzy: ulicą Papieżka, częścią działek nr 1/2 i 1/1 KM 100, fragm. ulic Rybnickiej, Spokojnej i Przemysłowej, Al. K. Wielkiego, granicą terenów leśnych oraz terenami bocznicy kolejowej

Uchwała Nr XLIII/119/10 Rady Miasta Włocławek z dnia 31 maja 2010 r.

Dz. Urz. Woj. Kujawsko – Pomorskiego Nr 130 z dnia 17 sierpnia 2010 r., poz. 1666

DYREKTOR WYDZIAŁU  
- Architekt Miejski

Jolanta Stańczak

Stanczak

**Wykaz miejscowych planów zagospodarowania przestrzennego, które straciły aktualność w odniesieniu do ustawy z dnia 18 lipca 2001 r. Prawo wodne i Rozporządzenia Nr 7/2010 Dyrektora Regionalnego Zarządu Gospodarki Wodnej w Warszawie z dnia 27 października 2010 r. w sprawie ustanowienia strefy ochronnej ujęcia wód podziemnych „Krzywe Błota” we Włocławku oraz Rozporządzenia Dyrektora Regionalnego Zarządu Gospodarki Wodnej w Warszawie z dnia 3 sierpnia 2015 r. zmieniającego rozporządzenie w sprawie ustanowienia strefy ochronnej ujęcia wód podziemnych „Krzywe Błota” we Włocławku, w części dotyczącej przywoływanych przepisów**

1. mpzp obejmujący obszar wyodrębniony z części terytorium Włocławka pomiędzy ulicami: Witosa, Chopina, Cmentarną a terenami PKP  
Uchwała RMW Nr 33/V/98 z dnia 30 grudnia 1998 r.  
Dz. Urz. Woj. Kuj.-Pomorskiego Nr 9 z 11 lutego 1999 r., poz. 40
2. mpzp miasta Włocławka w zakresie obszaru położonego pomiędzy ulicami: Płasią, Leśną, Barską, terenem jednostki wojskowej, Okrężną i Bracką  
Uchwała RMW Nr 27/XXX/2001 z dnia 27 kwietnia 2001 r.  
Dz. Urz. Woj. Kuj.-Pomorskiego Nr 53 z dnia 17 sierpnia 2001 r., poz. 1121
3. mpzp obszaru wyodrębnionego z części terytorium miasta Włocławka w zakresie ustalenia szerokości obszaru kolejowego i przeznaczenia terenów z nim sąsiadujących  
Uchwała RMW Nr 1/XXXIX/2002 z dnia 28 stycznia 2002 r.  
Dz. Urz. Woj. Kuj.-Pomorskiego Nr 36 z dnia 15 maja 2002 r., poz. 684
4. mpzp miasta Włocławka w zakresie obszaru położonego między ulicami Chopina, Leśna, Aleją Kazimierza Wielkiego, terenem cmentarza komunalnego oraz PKP (kierunek Toruń – Kutno i bocznicą)  
Uchwała RMW Nr 1/V/2003 z dnia 10 lutego 2003 r.  
Dz. Urz. Woj. Kuj.-Pomorskiego Nr 29 z dnia 2 kwietnia 2003 r., poz. 543
5. mpzp miasta Włocławka dla obszaru położonego pomiędzy ulicami: Żytnią, Barską, projektowaną ulicą zbiorczą – ul. Wojskową – stanowiącą przedłużenie ul. Ostrowskiej do ul. Okrężnej oraz granicą terenów wojskowych od strony zachodniej  
Uchwała RMW Nr 108/XXVII/2004 z dnia 29 listopada 2004 r.  
Dz. Urz. Woj. Kuj.-Pomorskiego Nr 2 z 12 stycznia 2005 r., poz. 35
6. mpzp miasta Włocławka w zakresie obszaru położonego pomiędzy ulicą Okrężną, północną granicą działki nr 75 KM 84, zachodnią granicą działek nr 64/3, 64/1, 65 KM 85, częścią północnej granicy działki nr 1/29 i częścią południowej granicy działki nr 1/29 KM 85, zachodnią granicą działek nr 2/6 i 2/7 KM 106, północną granicą działki nr 1/7 KM 106 oraz ulicą Bracką  
Uchwała RMW Nr 11/XLV/2006 z dnia 27 lutego 2006 r.  
Dz. Urz. Woj. Kujawsko-Pomorskiego Nr 44 z dnia 7 kwietnia 2006 r., poz. 737
7. mpzp w zakresie obszaru położonego przy Alei Kazimierza Wielkiego, dz. nr 16/3, część dz. nr 17 i 77 KM 123  
Uchwała RMW Nr 45/XLIX/2006 z dnia 5 czerwca 2006 r.  
Dz. Urz. Woj. Kuj.-Pomorskiego Nr 99 z dnia 26 lipca 2006 r., poz. 1539
8. mpzp w zakresie obszaru położonego we Włocławku pomiędzy: terenami kolejowymi – działki nr 78/31 i 78/17 KM 53, ulicą Okrzei, Wierzbową, północno-zachodnią granicą działek nr 40/1, 40/2 i 54 KM 82, ulicą Okrężną, Witosa, terenami PKP, ulicą Spółdzielczą i Kaliską  
Uchwała RMW Nr 5/IV/2007 z dnia 29 stycznia 2007 r.  
Dz. Urz. Woj. Kuj.-Pomorskiego Nr 33 z dnia 22 marca 2007 r., poz. 479



9. mpzp miasta Włocławek dla obszaru położonego w strefie ochrony pośredniej wewnętrznej ujęcia wody „Krzywe Błota” – część działki nr 402 KM 1 Michelin oraz w strefie ochrony pośredniej zewnętrznej ujęcia wody „Zazamcze” – część działki nr 222 KM 28

Uchwała RMW Nr 75/X/2007 z dnia 27 sierpnia 2007 r.

Dz. Urz. Woj. Kuj.-Pomorskiego Nr 120 z 26 października 2007 r., poz.1785

10. mpzp miasta Włocławek dla obszaru położonego we Włocławku pomiędzy: ulicą Okrężną, północną granicą działki nr 75 KM 84, zachodnią granicą działek nr 65, 64/3, 64/1 KM 84, północną granicą działki nr 64/2 KM 84 do przecięcia z przedłużeniem południowych granic działek nr 3/10, 3/7, 2/10, 2/9 KM 83

Uchwała RMW Nr 76/X/2007 z dnia 27 sierpnia 2007 r.

Dz. Urz. Woj. Kuj.-Pomorskiego Nr 120 z 26 października 2007 r., poz.1786

11. mpzp dla obszaru położonego w strefie ochrony pośredniej zewnętrznej ujęcie wody „Krzywe Błota”- w rejonie jeziora Czarne

Uchwała RMW Nr 79/XX/2008 z dnia 27 sierpnia 2008 r.

Dz. Urz. Woj. Kuj.- Pomorskiego Nr 128 z 14 października 2008 r., poz. 2031

12. mpzp miasta Włocławek w rejonie ulicy Żytniej, działka nr 1/25 KM 85

Uchwała Nr XXXIV/230/09 Rady Miasta Włocławek z dnia 21 września 2009 r.

Dz. Urz. Woj. Kujawsko-Pomorskiego z dnia 16 listopada 2009 r., Nr 111, poz. 1842

13. mpzp dla obszaru położonego pomiędzy ulicami: Żytnią, Barską, Wojskową działki nr 1/34, 1/28, 1/26, 1/27 KM 85

Uchwała Nr XXXIV/231/09 Rady Miasta Włocławek z dnia 21 września 2009 r.

Dz. Urz. Woj. Kujawsko-Pomorskiego z dnia 16 listopada 2009 r., Nr 111, poz. 1843

14. mpzp miasta Włocławek dla obszaru położonego pomiędzy: projektowaną ulicą 4 KL\*, ulicą Witosa, zachodnią i północną granicą działki nr 4/6 KM 80, północnymi granicami działek nr 4/7, 6/2 i 6/9 KM 80, ulicami Wolność i Nowomiejską, Aleją Chopina, ulicą Witosa, wschodnimi granicami działek nr 19/2, 27/10, 25/7 oraz fragmentem działki nr 25/2 KM 80, Aleją Chopina, ulicą Komunalną.

Uchwała RMW Nr XXVIII/31/09 z dnia 27 kwietnia 2009 r.

Dz. Urz. Woj. Kujawsko – Pomorskiego Nr 60 z dnia 16 czerwca 2009 r., poz. 1229

15. mpzp miasta Włocławek dla obszaru położonego pomiędzy: ulicą Witosa, projektowaną ulicą 4 KL\*, wschodnimi granicami działek nr 23/13, 22/11 i 23/19 KM 80, południowymi granicami działek nr 22/11 i 22/9, terenami kolejowymi oraz ulicą Witosa, Chopina, fragmentem działki nr 25/2, południowymi granicami działek nr 25/6, 27/9 i 18/3 KM 80


Uchwała RMW Nr XXXVI/346/09 z dnia 30 listopada 2009 r.

Dz. Urz. Woj. Kujawsko – Pomorskiego Nr 12 z dnia 21 stycznia 2010 r., poz. 169

16. mpzp miasta Włocławek dla obszarów położonych w strefie ochrony pośredniej wewnętrznej ujęcia wody „Krzywe Błota” – części działki nr 402 KM 1 Michelin

Uchwała RMW Nr XXXVI/345/09 z dnia 30 listopada 2009 r.

Dz. Urz. Woj. Kujawsko – Pomorskiego Nr 12 z dnia 21 stycznia 2010 r., poz.168

  
DYREKTOR WYDZIAŁU  
-Architekt Miejski-  
Jolanta Stańczak

Załącznik Nr 4  
do Uchwały .....  
Rady Miasta Włocławek  
z dnia .....

**Wykaz miejscowych planów zagospodarowania przestrzennego, które straciły aktualność w odniesieniu do ustawy z dnia 18 lipca 2001 r. Prawo wodne i Rozporządzenia Nr 26/2015 Dyrektora Regionalnego Zarządu Gospodarki Wodnej w Warszawie z dnia 16 listopada 2015 r. w sprawie ustanowienia strefy ochronnej ujęcia wód podziemnych „Zazamcze” we Włocławku, w części dotyczącej przywoływanych przepisów**

1. mpzp miasta Włocławka w zakresie obszaru wyodrębnionego z części jego terytorium symbolem Z 42 ZP/US/KS  
Uchwała RMW Nr 37/XXXVIII/97 z dnia 28 lipca 1997 r.  
Dz. Urz. Woj. Włocławskiego nr 20 z 10 października 1997 r., poz. 103
2. mpzp terenu zespołu zabudowy mieszkaniowej i usługowej przy ulicy Lisek we Włocławku  
Uchwała RMW Nr 17/XXIX/2001 z dnia 26 marca 2001 r.  
Dz. Urz. Woj. Kuj.-Pomorskiego Nr 53 z dnia 17 sierpnia 2001 r., poz. 1120
3. mpzp części terytorium miasta Włocławka w zakresie ustaleń szerokości obszaru kolejowego i przeznaczenia terenów z nim sąsiadujących  
Uchwała RMW Nr 1/XXXIX/2002 z dnia 28 stycznia 2002 r.  
Dz. Urz. Woj. Kuj.-Pomorskiego Nr 36 z dnia 15 maja 2002 r., poz. 684
4. mpzp miasta Włocławek dla obszaru położonego w strefie ochrony pośredniej wewnętrznej ujęcia wody „Krzywe Błota” – część działki nr 402 KM 1 Michelin oraz w strefie ochrony pośredniej zewnętrznej ujęcia wody „Zazamcze” – część działki nr 222 KM 28  
Uchwała RMW Nr 75/X/2007 z dnia 27 sierpnia 2007 r.  
Dz. Urz. Woj. Kuj.-Pomorskiego Nr 120 z 26 października 2007 r., poz. 1785

DYREKTOR WYDZIAŁU  
-Architekt Miejski

*Wolantyna Mańczak*  
Wolantyna Mańczak

Załącznik Nr 5  
do Uchwały .....  
Rady Miasta Włocławek  
z dnia .....

**Wykaz miejscowych planów zagospodarowania przestrzennego, które straciły aktualność w odniesieniu do ustawy z dnia 18 lipca 2001 r. Prawo wodne, w części dotyczącej przywoływanych przepisów**

1. mpzp miasta Włocławka obejmujący obszar wyodrębniony z części jego terytorium, położony w dzielnicy „Zazamcze” przy ul. Piwnej 1 i 3, działki nr 11 i 12

Uchwała RMW Nr 124/XIV/99 z dnia 29 listopada 1999 r.

Uchwała RMW Nr 146/XVI/99 z dnia 28 grudnia 1999 r. w sprawie zmiany Uchwały RMW Nr 124/XIV/99 z dnia 29 listopada 1999 r.

Dz. Urz. Woj. Kuj.-Pomorskiego Nr 18 z 11 kwietnia 2000 r., poz. 126

2. mpzp terenu zespołu zabudowy mieszkaniowej i usługowej przy ulicy Lisek we Włocławku

Uchwała RMW Nr 17/XXIX/2001 z dnia 26 marca 2001 r.

Dz. Urz. Woj. Kuj.-Pomorskiego Nr 53 z dnia 17 sierpnia 2001 r., poz. 1120

3. mpzp w zakresie obszaru ograniczonego ulicą Okrzei, terenem parku im. H. Sienkiewicza, ulicą Piwną, rzeką Wisłą oraz przepompownią ścieków

Uchwała RMW Nr 46/XLIX/2006 z dnia 5 czerwca 2006 r.

Dz. Urz. Woj. Kuj.-Pomorskiego Nr 119 z dnia 4 września 2006 r., poz. 1743

4. mpzp w zakresie obszaru położonego we Włocławku zawartego pomiędzy ulicami: zaporą boczną stopnia wodnego na rzece Wiśle, ul. Płocką, Aleją Kazimierza Wielkiego, granicą gruntów leśnych wzdłuż byłych zakładów („Ursus”, „Fabryka Domów”), zaporą awaryjną stopnia wodnego na rzece Wiśle, ulicą Rybnicką i granicą miasta

Uchwała RMW Nr 50/XXIV/2004 z dnia 30 sierpnia 2004 r.

Dz. Urz. Woj. Kuj.-Pomorskiego Nr 104 z dnia 7 października 2004 r., poz. 1783

5. mpzp miasta Włocławek w zakresie obszaru położonego w rejonie ulicy Płockiej i zawartego pomiędzy: brzegiem rzeki Wisły, wschodnią granicą działek nr 1/2 i 19/1 KM 96, ulicą Płocką, Aleją Kazimierza Wielkiego oraz kanałem „A”

Uchwała RMW Nr 63/L/2006 z dnia 26 czerwca 2006 r.

Dz. Urz. Woj. Kuj.-Pomorskiego Nr 148 z dnia 29 listopada 2006 r., poz. 2165

6. mpzp dla obszaru położonego we Włocławku pomiędzy: zachodnią granicą działki nr 12/3 KM 34, ulicami Toruńską, Prymasa St. Wyszyńskiego, wschodnią granicą działki nr 3/2 KM 35, częścią południowej granicy i wschodnią granicą działki nr 3/4 KM 35, częścią południowej granicy działki nr 2/1 KM 23, zachodnim brzegiem rzeki Zgłowiączki oraz południowym brzegiem rzeki Wisły

Uchwała RMW Nr 78/XX/2008 z dnia 27 sierpnia 2008 r.

Dz. Urz. Woj. Kuj.- Pomorskiego Nr 128 z 14 października 2008 r., poz. 2030

7. mpzp dla obszaru położonego w granicach działek 9/4, 10/4, 11/3, 12/3 i 13/3 KM 98 przy ul. Spokojnej

Uchwała RMW NR 88/XXI/2008 z dnia 6 października 2008 r.

Dz. Urz. Woj. Kujawsko – Pomorskiego Nr 152 z dnia 25 listopada 2008 r., poz. 2325

8. mpzp miasta Włocławek w rejonie obrębu Kawka, położonego pomiędzy: granicą terenów leśnych, granicą miasta, terenami zieleni wzdłuż rzeki Wisły, działką nr 47, ulicą Krzywa Góra

Uchwała RMW Nr XXVII/20/09 z dnia 6 kwietnia 2009 r.

Dz. Urz. Woj. Kujawsko – Pomorskiego Nr 58 z dnia 2 czerwca 2009 r., poz. 1191

9. mpzp miasta Włocławka w zakresie obszaru położonego pomiędzy ulicą Wiejską, terenami kolejowymi, ulicą Szpitalną, ulicą Wysoką (wraz z częścią działki nr 15/4 KM 40 i działkami nr 16, 17, 18 i 19/1 KM 40), ulicą Długą (wraz z częściami działek nr 14/13, 15/8, 15/10, 16/5 KM 56 i nr 1/92, 117 KM 55)  
Uchwała RMW Nr VII/20/11 z dnia 21 lutego 2011 r.

Dz. Urz. Woj. Kujawsko – Pomorskiego Nr 159 z dnia 18 lipca 2011 r., poz. 1342

10. mpzp miasta Włocławek dla obszaru położonego we Włocławku pomiędzy: brzegiem rzeki Wisły na odcinku od ujścia rz. Zgłowiączki do zachodniej granicy nieruchomości nr 1/26 KM 48, wzdłuż tej granicy i w kierunku zachodnim wzdłuż granicy działki nr 3/6 i 3/1 KM 48, ulicą Ogniówą, Chmielną, Wronią, Okrzei do wysokości ulicy Kościuszki, granicą obszarów kolejowych, ulicą Szpitalną, Okrzei i zachodnią granicą Parku im. H. Sienkiewicza, ulicą Wyszyńskiego oraz zachodnim brzegiem rz. Zgłowiączki z wyłączeniem terenów objętych miejscowymi planami zagospodarowania przestrzennego uchwalonymi po 1 stycznia 1995 r.

Uchwała RMW Nr IX/73/11 z dnia 9 maja 2011 r.

Dz. Urz. Woj. Kujawsko – Pomorskiego Nr 167 z dnia 27 lipca 2011 r., poz. 1403

11. mpzp miasta Włocławek dla obszaru położonego w rejonie ulic: Kraszewskiego, Okrężnej, Brackiej, Leśnej, Chopina, Okrzei, Wroniej i Chmielnej z wyłączeniem terenu zamkniętego obejmującego działkę nr 60/8 KM 82 oraz działki nr 1/2 i 3/12 KM 83.

Uchwała RMW Nr XXIV/171/2012 z dnia 30 sierpnia 2012 r.

Dz. Urz. Woj. Kuj. Pom. Z 20 września 2012 r., poz. 1910

12. mpzp miasta Włocławek dla obszaru położonego pomiędzy granicą lasu, ulicą Toruńską, granicą miasta, ulicą Inowrocławską, terenami kolejowymi oraz w rejonie ulicy Krzywa Góra  
Uchwała RMW Nr XXXIX/1/2014 z dnia 27 stycznia 2014 r.

Dz. Urz. Woj. Kujawsko – Pomorskiego z 2014 r., poz. 320

DYREKTOR WYDZIAŁU  
Architekt Miejski

Jolanta Stańczak

Chmijda

Załącznik Nr 6  
do Uchwały .....  
Rady Miasta Włocławek  
z dnia .....

**Wykaz miejscowych planów zagospodarowania przestrzennego, które straciły aktualność w odniesieniu do ustawy z dnia 27 kwietnia 2001 r. Prawo ochrony środowiska oraz Rozporządzenia Ministra Środowiska z dnia 20 czerwca 2007 r. w sprawie informacji dotyczących ruchów masowych ziemi, w części dotyczącej przywoływanych przepisów**

1. mpzp miasta Włocławek w zakresie obszaru położonego pomiędzy ulicami: Lipnowską, Dobrzyńską wraz z Kulińską, zachodnią granicą posesji „Domu pomocy społecznej” oraz Wojewódzkiego Szpitala Zespolonego a granicą obszarów leśnych  
Uchwała RMW Nr 129/XL/2005 z dnia 7 listopada 2005 r.  
Dz. Urz. Woj. Kujawsko-Pomorskiego Nr 6 z dnia 23 stycznia 2006 r., poz. 71
2. mpzp dla obszaru położonego we Włocławku pomiędzy: zachodnią granicą działki nr 12/3 KM 34, ulicami Toruńską, Prymasa St. Wyszyńskiego, wschodnią granicą działki nr 3/2 KM 35, częścią południowej granicy i wschodnią granicą działki nr 3/4 KM 35, częścią południowej granicy działki nr 2/1 KM 23, zachodnim brzegiem rzeki Zgłowiączki oraz południowym brzegiem rzeki Wisły  
Uchwała RMW Nr 78/XX/2008 z dnia 27 sierpnia 2008 r.  
Dz. Urz. Woj. Kuj.- Pomorskiego Nr 128 z 14 października 2008 r., poz. 2030
3. mpzp miasta Włocławek w rejonie obrębu Kawka, położonego pomiędzy: granicą terenów leśnych, granicą miasta, terenami zieleni wzdłuż rzeki Wisły, działką nr 47, ulicą Krzywa Góra  
Uchwała RMW Nr XXVII/20/09 z dnia 6 kwietnia 2009 r.  
Dz. Urz. Woj. Kujawsko – Pomorskiego Nr 58 z dnia 2 czerwca 2009 r., poz. 1191

  
DYREKTOR WYDZIAŁU  
-Architekt Miejski  
**Jolanta Stańczak**

Załącznik Nr 7  
do Uchwały .....  
Rady Miasta Włocławek  
z dnia .....

**Wykaz miejscowych planów zagospodarowania przestrzennego, uznanych za nieaktualne, dla których zostały podjęte uchwały Rady Miasta o przystąpieniu do zmiany planu**

1. mpzp miasta Włocławka w zakresie obszaru wyodrębnionego z części jego terytorium symbolem Z 42 ZP/US/KS

Uchwała RMW Nr 37/XXXVIII/97 z dnia 28 lipca 1997 r.

Dz. Urz. Woj. Włocławskiego nr 20 z 10 października 1997 r., poz. 103

2. mpzp miasta Włocławka obejmujący obszar wyodrębniony z części jego terytorium, położony w dzielnicy „Zazamcze” przy ul. Piwnej 1 i 3, działki nr 11 i 12

Uchwała RMW Nr 124/XIV/99 z dnia 29 listopada 1999 r.

Uchwała RMW Nr 146/XVI/99 z dnia 28 grudnia 1999 r. w sprawie zmiany Uchwały RMW Nr 124/XIV/99 z dnia 29 listopada 1999 r.

Dz. Urz. Woj. Kuj.-Pomorskiego Nr 18 z 11 kwietnia 2000 r., poz. 126

3. mpzp terenu zespołu zabudowy mieszkaniowej i usługowej przy ulicy Lisek we Włocławku

Uchwała RMW Nr 17/XXIX/2001 z dnia 26 marca 2001 r.

Dz. Urz. Woj. Kuj.-Pomorskiego Nr 53 z dnia 17 sierpnia 2001 r., poz. 1120

4. mpzp miasta Włocławka w zakresie obszaru położonego pomiędzy ulicami: Ptasią, Leśną, Barską, terenem jednostki wojskowej, Okrężną i Bracką

Uchwała RMW Nr 27/XXX/2001 z dnia 27 kwietnia 2001 r.

Dz. Urz. Woj. Kuj.-Pomorskiego Nr 53 z dnia 17 sierpnia 2001 r., poz. 1121

5. mpzp części terytorium miasta Włocławka w zakresie ustaleń szerokości obszaru kolejowego i przeznaczenia terenów z nim sąsiadujących

Uchwała RMW Nr 1/XXXIX/2002 z dnia 28 stycznia 2002 r.

Dz. Urz. Woj. Kuj.-Pomorskiego Nr 36 z dnia 15 maja 2002 r., poz. 684

6. mpzp miasta Włocławka w zakresie obszaru położonego między ulicami Chopina, Leśną, Aleją Kazimierza Wielkiego, terenem cmentarza komunalnego oraz PKP (kierunek Toruń – Kutno i bocznica)

Uchwała RMW Nr 1/V/2003 z dnia 10 lutego 2003 r.

Dz. Urz. Woj. Kuj.-Pomorskiego Nr 29 z dnia 2 kwietnia 2003 r., poz. 543

7. mpzp w zakresie obszaru położonego we Włocławku zawartego pomiędzy ulicami: zaporą boczną stopnia wodnego na rzece Wiśle, ul. Płocką, Aleją Kazimierza Wielkiego, granicą gruntów leśnych wzdłuż byłych zakładów („Ursus”, „Fabryka Domów”), zaporą awaryjną stopnia wodnego na rzece Wiśle, ulicą Rybnicką i granicą miasta

Uchwała RMW Nr 50/XXIV/2004 z dnia 30 sierpnia 2004 r.

Dz. Urz. Woj. Kuj.-Pomorskiego Nr 104 z dnia 7 października 2004 r., poz. 1783

8. mpzp miasta Włocławka dla obszaru położonego pomiędzy ulicami: Żytnią, Barską, projektowaną ulicą zbiorczą – ul. Wojskową – stanowiącą przedłużenie ul. Ostrowskiej do ul. Okrężnej oraz granicą terenów wojskowych od strony zachodniej

Uchwała RMW Nr 108/XXVII/2004 z dnia 29 listopada 2004 r.

Dz. Urz. Woj. Kuj.-Pomorskiego Nr 2 z 12 stycznia 2005 r., poz. 35

9. mpzp miasta Włocławek w zakresie obszaru położonego pomiędzy ulicami: Lipnowską, Dobrzyńską wraz z Kulińską, zachodnią granicą posesji „Domu pomocy społecznej” oraz Wojewódzkiego Szpitala Zespolonego a granicą obszarów leśnych

Uchwała RMW Nr 129/XL/2005 z dnia 7 listopada 2005 r.

Dz. Urz. Woj. Kujawsko-Pomorskiego Nr 6 z dnia 23 stycznia 2006 r., poz. 71

**10.** mpzp w zakresie obszaru położonego we Włocławku zawartego pomiędzy ulicami: Aleją Jana Pawła II, Mielecińską, Ziółową, Szpalerową, Brzezinową, Bluszczową, Paprocią, Łowiecką, granicą miasta i ogrodzeniem Zakładu Karnego oraz w rejonie ulicy Cienistej pomiędzy ulicami: Miodową, Modrą, Łabędzią, Daleką i Skrytą

Uchwała RMW Nr 3/XLIV/2006 z dnia 30 stycznia 2006 r.

Dz. Urz. Woj. Kujawsko-Pomorskiego Nr 43 z dnia 31 marca 2006 r., poz. 724

**11.** mpzp miasta Włocławka w zakresie obszaru położonego pomiędzy ulicą Okrężną, północną granicą działki nr 75 KM 84, zachodnią granicą działek nr 64/3, 64/1, 65 KM 85, częścią północnej granicy działki nr 1/29 i częścią południowej granicy działki nr 1/29 KM 85, zachodnią granicą działek nr 2/6 i 2/7 KM 106, północną granicą działki nr 1/7 KM 106 oraz ulicą Bracką

Uchwała RMW Nr 11/XLV/2006 z dnia 27 lutego 2006 r.

Dz. Urz. Woj. Kujawsko-Pomorskiego Nr 44 z dnia 7 kwietnia 2006 r., poz. 737

**12.** mpzp w zakresie obszaru położonego przy Alei Kazimierza Wielkiego, dz. nr 16/3, część dz. nr 17 i 77 KM 123

Uchwała RMW Nr 45/XLIX/2006 z dnia 5 czerwca 2006 r.

Dz. Urz. Woj. Kuj.-Pomorskiego Nr 99 z dnia 26 lipca 2006 r., poz. 1539

**13.** mpzp w zakresie obszaru ograniczonego ulicą Okrzei, terenem parku im. H. Sienkiewicza, ulicą Piwną, rzeką Wisłą oraz przepompownią ścieków

Uchwała RMW Nr 46/XLIX/2006 z dnia 5 czerwca 2006 r.

Dz. Urz. Woj. Kuj.-Pomorskiego Nr 119 z dnia 4 września 2006 r., poz. 1743

**14.** mpzp miasta Włocławek w zakresie obszaru położonego w rejonie ulicy Płockiej i zawartego pomiędzy: brzegiem rzeki Wisły, wschodnią granicą działek nr 1/2 i 19/1 KM 96, ulicą Płocką, Aleją Kazimierza Wielkiego oraz kanałem „A”

Uchwała RMW Nr 63/L/2006 z dnia 26 czerwca 2006 r.

Dz. Urz. Woj. Kuj.-Pomorskiego Nr 148 z dnia 29 listopada 2006 r., poz. 2165

**15.** mpzp miasta Włocławek dla obszaru położonego w strefie ochrony pośredniej wewnętrznej ujęcia wody „Krzywe Błota” – część działki nr 402 KM 1 Michelin oraz w strefie ochrony pośredniej zewnętrznej ujęcia wody „Zazamcze” – część działki nr 222 KM 28

Uchwała RMW Nr 75/XI/2007 z dnia 27 sierpnia 2007 r.

Dz. Urz. Woj. Kuj.-Pomorskiego Nr 120 z 26 października 2007 r., poz. 1785

**16.** mpzp miasta Włocławek dla obszaru położonego we Włocławku pomiędzy: ulicą Okrężną, północną granicą działki nr 75 KM 84, zachodnią granicą działek nr 65, 64/3, 64/1 KM 84, północną granicą działki nr 64/2 KM 84 do przecięcia z przedłużeniem południowych granic działek nr 3/10, 3/7, 2/10, 2/9 KM 83

Uchwała RMW Nr 76/XI/2007 z dnia 27 sierpnia 2007 r.

Dz. Urz. Woj. Kuj.-Pomorskiego Nr 120 z 26 października 2007 r., poz. 1786

**17.** mpzp dla obszaru położonego we Włocławku pomiędzy: zachodnią granicą działki nr 12/3 KM 34, ulicami Toruńską, Prymasa St. Wyszyńskiego, wschodnią granicą działki nr 3/2 KM 35, częścią południowej granicy i wschodnią granicą działki nr 3/4 KM 35, częścią południowej granicy działki nr 2/1 KM 23, zachodnim brzegiem rzeki Zgłowiączki oraz południowym brzegiem rzeki Wisły

Uchwała RMW Nr 78/XX/2008 z dnia 27 sierpnia 2008 r.

Dz. Urz. Woj. Kuj.-Pomorskiego Nr 128 z 14 października 2008 r., poz. 2030

**18.** mpzp miasta Włocławek w rejonie ulicy Żytniej, działka nr 1/25 KM 85

Uchwała Nr XXXIV/230/09 Rady Miasta Włocławek z dnia 21 września 2009 r.

Dz. Urz. Woj. Kujawsko-Pomorskiego z dnia 16 listopada 2009 r., Nr 111, poz. 1842

**19.** mpzp dla obszaru położonego pomiędzy ulicami: Żytnią, Barską, Wojskową działki nr 1/34, 1/28, 1/26, 1/27 KM 85

Uchwała Nr XXXIV/231/09 Rady Miasta Włocławek z dnia 21 września 2009 r.

Dz. Urz. Woj. Kujawsko-Pomorskiego z dnia 16 listopada 2009 r., Nr 111, poz. 1843

**20.** mpzp miasta Włocławek dla obszaru położonego we Włocławku pomiędzy: brzegiem rzeki Wisły na odcinku od ujęcia rz. Zgłowiączki do zachodniej granicy nieruchomości nr 1/26 KM 48, wzdłuż tej granicy

i w kierunku zachodnim wzdłuż granicy działki nr 3/6 i 3/1 KM 48, ulicą Ogniwą, Chmielną, Wronią, Okrzei do wysokości ulicy Kościuszki, granicą obszarów kolejowych, ulicą Szpitalną, Okrzei i zachodnią granicą Parku im. H. Sienkiewicza, ulicą Wyszyńskiego oraz zachodnim brzegiem rz. Zgłowiączki z wyłączeniem terenów objętych miejscowymi planami zagospodarowania przestrzennego uchwalonymi po 1 stycznia 1995 r.

Uchwała RMW Nr IX/73/11 z dnia 9 maja 2011 r.

Dz. Urz. Woj. Kujawsko – Pomorskiego Nr 167 z dnia 27 lipca 2011 r., poz. 1403

**21.** mpzp miasta Włocławek dla obszaru położonego w rejonie ulic: Kraszewskiego, Chmielnej, Stodólnej, Okrężnej, Zagajewskiego, Polnej, Barskiej, Żytnej, Okrężnej oraz Parku im. Wł. Łokietka z wyłączeniem terenów objętych: Uchwałą Nr 3/XXXIX/2002 Rady Miasta Włocławek z dnia 28 stycznia 2002r. w sprawie uchwalenia miejscowego planu zagospodarowania przestrzennego w zakresie wyznaczenia ulicy Kasprowicza we Włocławku oraz Uchwałą Nr 87/XXI/2008 Rady Miasta Włocławek z dnia 6 października 2008r. w sprawie uchwalenia miejscowego planu zagospodarowania przestrzennego w zakresie obszaru położonego przy ul. Polnej 102 i ul. Celulozowej dz. Nr 21/1, 23/2, 1/6 KM 88, oraz w zakresie obszaru położonego przy ul. Stodolnej 8,10, 12 dz. nr 15/1, 15/2, 15/4, 15/70 i 15/71 KM 87, oraz w zakresie obszaru przebiegu ulicy Celulozowej o symbolu 7 KL 1/2, od ul. Płockiej do projektowanej ulicy lokalnej o symbolu 8 KL 1/2

Uchwała nr XIII/162/11 Rady Miasta Włocławek z dnia 26 września 2011 r.

Dz. Urz. Woj. Kuj.-Pom. Nr 226 z dnia 10 października 2011 r., poz. 2095


**22.** mpzp miasta Włocławek dla obszaru położonego w rejonie ulic: Kraszewskiego, Okrężnej, Brackiej, Leśnej, Chopina, Okrzei, Wroniej i Chmielnej z wyłączeniem terenu zamkniętego obejmującego działkę nr 60/8 KM 82 oraz działki nr 1/2 i 3/12 KM 83

Uchwała RMW Nr XXIV/171/2012 z dnia 30 sierpnia 2012 r.

Dz. Urz. Woj. Kuj. Pom. Z 20 września 2012 r., poz. 1910

**23.** mpzp miasta Włocławek dla obszaru położonego w rejonie ulic Zagajewskiego i Celulozowej, pomiędzy ulicami: Polną, Zagajewskiego, Stodólną, Składową, Łęską, Płocką, Barską oraz Celulozową Uchwała RMW Nr XV/1/2016 z dnia 11 stycznia 2016 r.

Dz. Urz. Woj. Kujawsko-Pomorskiego z dnia 20 stycznia 2016 r., poz. 309

*Skrypta*  
  
**DYREKTOR WYDZIAŁU**  
-Architekt Miejski  
**Jolanta Stańczak**



### **Wykaz miejscowych planów zagospodarowania przestrzennego uznanych za aktualne**

- 1.** mpzp obejmujący obszar wyodrębniony z części terytorium miasta Włocławka położony przy ulicach Królewieckiej 14 i Żabiej 3  
Uchwała RMW Nr 91/XI/99 z dnia 28 czerwca 1999 r.  
Dz. Urz. Woj. Kujawsko-Pomorskiego Nr 55 z dnia 31 sierpnia 1999r., poz. 594
- 2.** mpzp obejmujący obszar wyodrębniony z części terytorium miasta Włocławka położony przy ul. Kowalskiej 1-3  
Uchwała RMW Nr 92/XI/99 z dnia 28 czerwca 1999 r.  
Dz. Urz. Woj. Kujawsko-Pomorskiego Nr 55 z dnia 31 sierpnia 1999 r., poz. 595
- 3.** mpzp miasta Włocławka dotyczący Osiedla mieszkaniowego „KOKOSZKA”  
Uchwała RMW Nr 46/XXII/2000 z dnia 26 czerwca 2000 r.  
Dz. Urz. Woj. Kujawsko-Pomorskiego Nr 71 z dnia 3 października 2000 r., poz. 559
- 4.** mpzp miasta Włocławka w zakresie linii rozgraniczających ulicy Żyznej  
Uchwała RMW Nr 9/XXVIII/2001 z dnia 26 lutego 2001 r.  
Dz. Urz. Woj. Kujawsko-Pomorskiego Nr 29 z dnia 31 maja 2001 r., poz. 479
- 5.** mpzp terenu przy skrzyżowaniu ulicy Królewieckiej z ul. Cyganką  
Uchwała RMW Nr 8/XXVIII/2001 z dnia 26 lutego 2001 r.  
Dz. Urz. Woj. Kujawsko-Pomorskiego Nr 29 z dnia 31 maja 2001 r., poz. 478
- 6.** mpzp miasta Włocławka w zakresie obszaru placu Zielonego Rynku  
Uchwała RMW Nr 20/XXII/2004 z dnia 31 maja 2004 r.  
Dz. Urz. Woj. Kujawsko-Pomorskiego Nr 83 z dnia 26 lipca 2004 r., poz. 1438
- 7.** mpzp dla obszaru położonego w rejonie ulic: Leonida Teligi, Zielnej i Papieżki, zawartego pomiędzy ulicami Płocką, Barską, Polną oraz terenami bocznicy kolejowej  
Uchwała RMW Nr X/96/11 z dnia 31 maja 2011 r.  
Dz. Urz. Woj. Kujawsko-Pomorskiego Nr 165 z dnia 26 lipca 2011 r., poz. 1391
- 8.** mpzp dla obszaru położonego w rejonie ulicy Kaliskiej i terenów kolejowych, pomiędzy ulicami: Okrzei, Spółdzielczą, Kruszyńską, Planty, Wiejską i Węglową  
Uchwała RMW Nr XLII/39/2014 z dnia 28 kwietnia 2014 r.  
Dz. Urz. Woj. Kujawsko-Pomorskiego z dnia 9 maja 2014r., poz. 1541
- 9.** mpzp dla obszaru położonego w rejonie ulic: Polskiej Organizacji Wojskowej i Pułaskiego  
Uchwała RMW Nr XLII/40/2014 z dnia 28 kwietnia 2014 r.  
Dz. Urz. Woj. Kujawsko-Pomorskiego z dnia 9 września 2014 r., poz. 1542
- 10.** mpzp dla obszaru położonego pomiędzy ulicami: Okrzei, Wojska Polskiego, Kilińskiego i Kościuszki  
Uchwała RMW Nr XLII/57/2014 z dnia 27 czerwca 2014 r.  
Dz. Urz. Woj. Kujawsko-Pomorskiego z dnia 11 lipca 2014 r., poz. 2161
- 11.** mpzp dla obszaru ograniczonego ulicami: Wiewiórczą, Kościelną, Szpalerową, Bluszczową, Świetlaną oraz rzeką Lubieńką i granicą miasta  
Uchwała RMW Nr VI/20/2015 z dnia 30 marca 2015 r.  
Dz. Urz. Woj. Kujawsko-Pomorskiego z dnia 9 kwietnia 2015 r., poz. 1223
- 12.** mpzp dla obszaru zawartego pomiędzy ulicami: Polną, Zielną i Papieżka oraz terenami bocznicy kolejowej  
Uchwała RMW Nr IX/51/2015 z dnia 23 czerwca 2015 r.  
Dz. Urz. Woj. Kujawsko-Pomorskiego z dnia 1 lipca 2015 r., poz. 2064

13. mpzp dla obszarów położonych w rejonie: Al. Jana Pawła II, ul. Skrajnej, ul. Mielęcińskiej, ul. Letniej, ul. Kaletniczej i Zakładu Karnego oraz ul. Cienistej, ul. Wilgi, ul. Łubinowej i ul. Ustronnej  
Uchwała RMW Nr XXI/73/2016 z dnia 23 czerwca 2016 r.

Dz. Urz. Woj. Kujawsko-Pomorskiego z dnia 5 lipca 2016 r., poz. 2282

14. mpzp miasta Włocławek dla obszaru położonego w części jednostki strukturalnej Michelin pomiędzy granicą miasta, ul. Wiewiórczą, Al. Jana Pawła II, granicą terenów leśnych  
Uchwała RMW Nr XXIV/108/16 z dnia 26 września 2016 r.

Dz. Urz. Woj. Kujawsko-Pomorskiego z dnia 4 października 2016 r., poz. 3326

15. mpzp dla obszaru położonego w rejonie ulic: Kapitulnej, Planty, Kruszyńskiej, Broniewskiego, Prusa i Słonecznej

Uchwała RMW Nr XXXII/73/2017 z dnia 22 czerwca 2017 r.


Dz. Urz. Woj. Kujawsko-Pomorskiego z dnia 3 lipca 2017 r., poz. 2729

Skrajna

  
**DYREKTOR WYDZIAŁU**  
Architekt Miejski  
Jolanta Stojan

Załącznik Nr 9  
do Uchwały ...  
Rady Miasta Włocławek  
z dnia ...

**PREZYDENT MIASTA WŁOCŁAWEK**



**ANALIZA ZMIAN  
W ZAGOSPODAROWANIU PRZESTRZENNYM  
MIASTA WŁOCŁAWEK**

URZĄD MIASTA WŁOCŁAWEK  
WYDZIAŁ URBANISTYKI I ARCHITEKTURY  
REFERAT ZAGOSPODAROWANIA PRZESTRZENNEGO

WŁOCŁAWEK, MARZEC 2019

## Spis treści:

- I. Wprowadzenie
  1. Podstawa prawna i cel opracowania
  2. Metoda opracowania
  3. Wnioski wynikające z poprzedniej analizy zmian w zagospodarowaniu przestrzennym
- II. Aktualny stan prawny dotyczący gospodarki przestrzennej miasta
  1. Studium uwarunkowań i kierunków zagospodarowania przestrzennego miasta Włocławek
  2. Obowiązujące miejscowe plany zagospodarowania przestrzennego
  3. Prace planistyczne z zakresu planowania przestrzennego w toku
  4. Wydane decyzje o warunkach zabudowy i zagospodarowania terenu oraz pozwolenia na budowę
- III. Analiza wniosków dotyczących sporządzenia lub zmiany miejscowych planów zagospodarowania przestrzennego oraz studium uwarunkowań i kierunków zagospodarowania przestrzennego.
- IV. Ocena aktualności miejscowych planów zagospodarowania przestrzennego
  1. Wstęp
  2. Analiza aktualności miejscowych planów zagospodarowania przestrzennego
  3. Wieloletni program sporządzania planów miejscowych
  4. Wnioski
  5. Przepisy prawne
  6. Projekty miejscowych planów zagospodarowania przestrzennego
  7. Wykaz miejscowych planów zagospodarowania przestrzennego uznanych za aktualne
- V. Ocena aktualności studium uwarunkowań i kierunków zagospodarowania przestrzennego.
  1. Wstęp
  2. Ocena aktualności studium uwarunkowań i kierunków zagospodarowania przestrzennego

## **I. Wprowadzenie**

### **1. Podstawa prawna i cel opracowania**

Podstawą opracowania jest art. 32 ustawy z dnia 27 marca 2003 roku o planowaniu i zagospodarowaniu przestrzennym (Dz. U. z 2018 r., poz. 1945 t.j. ze zm.), zgodnie z którym w celu oceny aktualności studium i planów miejscowych wójt, burmistrz albo prezydent miasta dokonuje analizy zmian w zagospodarowaniu przestrzennym, ocenia postępy w opracowywaniu miejscowych planów i opracowuje wieloletnie programy ich sporządzania w nawiązaniu do ustaleń studium z uwzględnieniem decyzji zamieszczonych w rejestrach, o których mowa w art. 57 ust. 1-3 i art. 67 oraz wniosków w sprawie sporządzenia lub zmiany planu miejscowego.

Zgodnie z art. 32 ust. 2 ww. ustawy, co najmniej raz w czasie kadencji wyniki analiz przekazywane są, po zaopiniowaniu przez Miejską Komisję Urbanistyczno-Architektoniczną, Radzie Miasta, która podejmuje uchwałę w sprawie aktualności studium i planów miejscowych, biorąc pod uwagę w szczególności ich zgodność z wymogami ustawy o planowaniu i zagospodarowaniu przestrzennym oraz przepisami odrębnymi. W przypadku uznania studium i planów miejscowych za nieaktualne, Rada Miasta podejmuje sukcesywnie uchwały o przystąpieniu do ich zmiany.

Konieczność sporządzenia analizy wynika nie tylko z dyspozycji ustawowych, ale przede wszystkim z potrzeby uzyskania aktualnej wiedzy na temat stanu zagospodarowania przestrzennego. Dokonanie analizy daje możliwość spojrzenia na zmiany, jakie zaszły w przestrzeni miejskiej w ostatnim czasie oraz na aktualność zapisów obowiązujących aktów planistycznych – studium uwarunkowań i kierunków zagospodarowania przestrzennego oraz miejscowych planów zagospodarowania przestrzennego.

### **2. Metoda opracowania**

Przyjęta metoda analizy zmian w zagospodarowaniu przestrzennym miasta Włocławek polega na dokonaniu oceny aktualnego stanu zagospodarowania przestrzennego miasta Włocławek oraz obecnie zachodzących i oczekiwanych przez mieszkańców miasta procesów zmiany zagospodarowania.

Zachodzące procesy przeanalizowano w oparciu o wnioski oraz uwagi do miejscowych planów i studium, a także wzięto pod uwagę wydane przez organ decyzje o warunkach zabudowy i zagospodarowania terenu. Szczególną uwagę poświęcono obszarom o największej intensywności inwestycyjnej, wymagającej stałego monitorowania i analizowania aktualności planów miejscowych.

Przeanalizowano również zgodność miejscowych planów zagospodarowania przestrzennego oraz studium uwarunkowań i kierunków zagospodarowania przestrzennego z wymaganiami określonymi w obowiązujących przepisach. W oparciu o powyższe dokonano oceny aktualności studium i planów oraz określono obszary wymagające działań planistycznych.

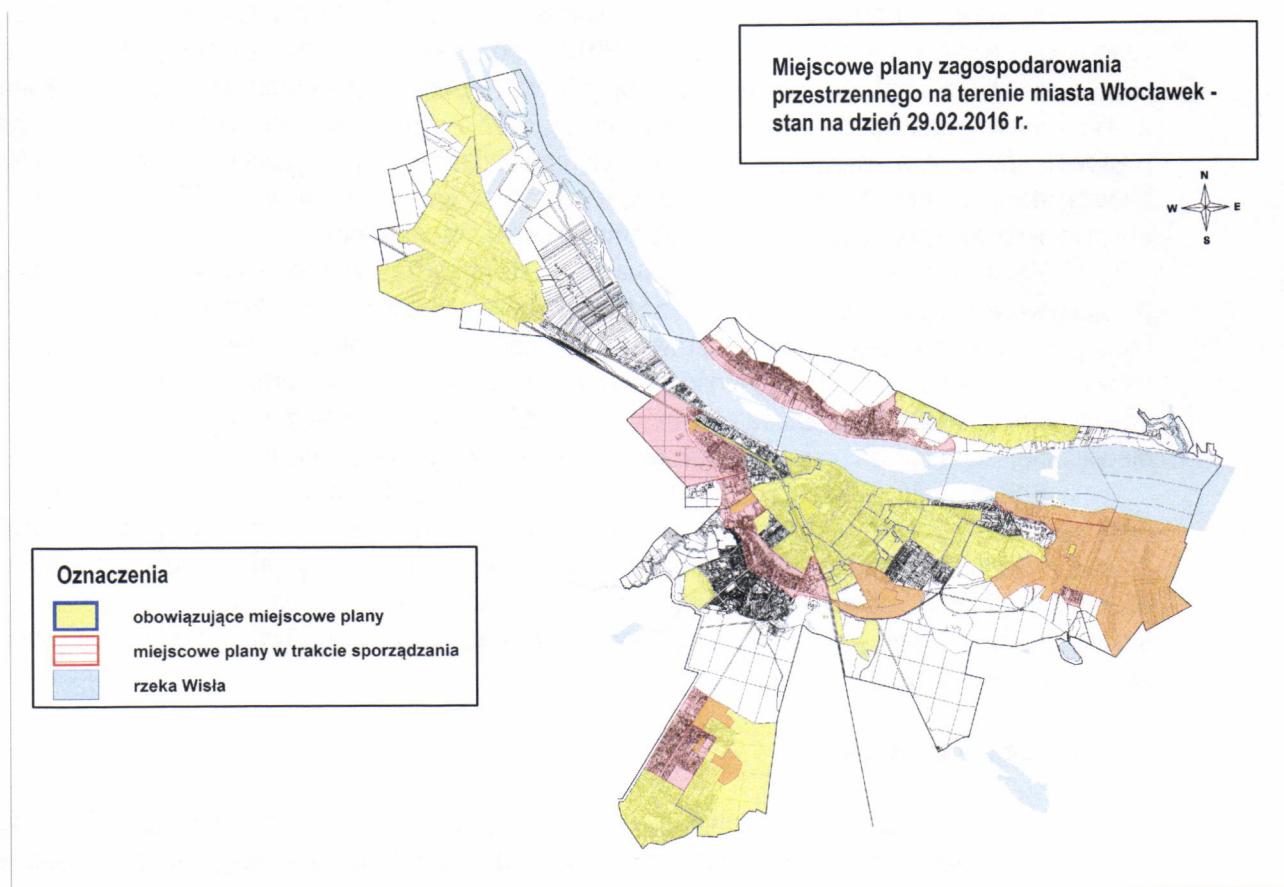
### **3. Wnioski wynikające z poprzedniej analizy zmian w zagospodarowaniu przestrzennym**

Poprzednią analizę zmian w zagospodarowaniu przestrzennym sporządzono w kwietniu 2016 roku i została przyjęta Uchwałą Rady Miasta Włocławek Nr XXI/74/2016 z dnia 23 czerwca 2016 r. w sprawie aktualności „Studium uwarunkowań i kierunków zagospodarowania przestrzennego miasta Włocławek” oraz miejscowych planów zagospodarowania przestrzennego. Analizie podlegał okres od 1 stycznia 2011 r. do 29 lutego 2016 r., ocenę tę sporządzono w oparciu o obowiązujące w tym okresie przepisy ustawy o planowaniu i zagospodarowaniu przestrzennym.

Stan obowiązujących miejscowych planów zagospodarowania przestrzennego oraz sporządzanych projektów planów miejscowych na dzień 29.02.2016 roku przedstawia Rysunek Nr 1.

## Rysunek Nr 1

„Miejscowe plany zagospodarowania przestrzennego na terenie miasta Włocławek - stan na dzień 29.02.2016 r.”



## II. Aktualny stan prawny dotyczący gospodarki przestrzennej miasta

### 1. Studium uwarunkowań i kierunków zagospodarowania przestrzennego miasta Włocławek

Obowiązujące studium zostało przyjęte uchwałą Nr 103/XI/2007 Rady Miasta Włocławek z dnia 29 października 2007 r. w sprawie uchwalenia Studium uwarunkowań i kierunków zagospodarowania przestrzennego miasta Włocławek.

Studium uwarunkowań i kierunków zagospodarowania przestrzennego miasta Włocławek składa się z części opisowej i mapowej. Część opisowa zawiera istotne elementy diagnozy, pełną analizę uwarunkowań rozwoju, kierunki rozwoju, stanowi załącznik nr 1 do uchwały.

Część mapowa obejmuje plansze inwentaryzacyjne, plansze studialne i kierunki rozwoju.

Wykaz opracowań mapowych do studium:

- Powiązania z gminami sąsiednimi,
- Przyrodnicze uwarunkowania rozwoju,
- Uwarunkowania układu komunikacyjnego,
- Uwarunkowania zaopatrzenia w wodę,

- Uwarunkowania gospodarki ściekowej,
- Uwarunkowania energetyczne,
- Wnioski,
- Jednostki strukturalne,
- Tereny zamknięte,
- Środowisko kulturowe,
- Kierunki – obiekty handlowe o powierzchni sprzedaży powyżej 2000 m<sup>2</sup>,
- Uwarunkowania rozwoju – załącznik nr 2 do uchwały,
- Kierunki rozwoju – załącznik nr 3 do uchwały.

Integralną częścią opracowania jest dokumentacja formalno-prawna zawierająca dokumenty potwierdzające zachowanie wymaganych ustawą procedur w przebiegu prac nad studium.

## **2. Obowiązujące miejscowe plany zagospodarowania przestrzennego**

Obecnie dla terenów położonych w granicach administracyjnych miasta Włocławek obowiązuje 56 miejscowych planów zagospodarowania przestrzennego. Są to:

### **Uchwalone miejscowe plany zagospodarowania przestrzennego zgodnie z ustawą z dnia 7 lipca 1994 r. o zagospodarowaniu przestrzennym**

1. mpzp miasta Włocławka w zakresie obszaru wyodrębnionego z części jego terytorium symbolem Z 42 ZP/US/KS  
Uchwała RMW Nr 37/XXXVIII/97 z dnia 28 lipca 1997 r.  
Dz. Urz. Woj. Włocławskiego nr 20 z 10 października 1997 r., poz. 103 (pow. 5,6 ha)
2. mpzp obejmujący obszar wyodrębniony z części terytorium Włocławka pomiędzy ulicami: Witosy, Chopina, Cmentarną a terenami PKP  
Uchwała RMW Nr 33/V/98 z dnia 30 grudnia 1998 r.  
Dz. Urz. Woj. Kuj.-Pomorskiego Nr 9 z 11.02.1999 r., poz. 40 (pow. 6,73 ha)
3. mpzp obejmujący obszar wyodrębniony z części terytorium miasta Włocławka położony przy ulicach Królewieckiej 14 i Żabiej 3  
Uchwała RMW Nr 91/XI/99 z dnia 28 czerwca 1999 r.  
Dz. Urz. Woj. Kuj.-Pomorskiego Nr 55 z 31.08.1999 r., poz. 594 (pow. 0,36 ha)
4. mpzp obejmujący obszar wyodrębniony z części terytorium miasta Włocławka położony przy ul. Kowalskiej 1-3  
Uchwała RMW Nr 92/XI/99 z dnia 28 czerwca 1999 r.  
Dz. Urz. Woj. Kuj.-Pomorskiego Nr 55 z 31.08.1999 r., poz. 595 (pow. 0,09 ha)
5. mpzp miasta Włocławka obejmujący obszar wyodrębniony z części jego terytorium, położony w dzielnicy „Zazamcze” przy ul. Piwnej 1 i 3, działki nr 11 i 12  
Uchwała RMW Nr 124/XIV/99 z dnia 29 listopada 1999 r.  
Uchwała RMW Nr 146/XVI/99 z dnia 28 grudnia 1999 r. w sprawie zmiany Uchwały RMW Nr 124/XIV/99 z dnia 29 listopada 1999 r.  
Dz. Urz. Woj. Kuj.-Pomorskiego Nr 18 z 11 kwietnia 2000 r., poz. 126 (pow. 0,68 ha)
6. mpzp miasta Włocławka osiedla mieszkaniowego „KOKOSZKA”  
Uchwała RMW Nr 46/XXII/2000 z dnia 26 czerwca 2000 r.  
Dz. Urz. Woj. Kuj.-Pomorskiego Nr 71 z dnia 03 października 2000r., poz. 559 (pow. 0,12 ha)
7. mpzp miasta Włocławka w zakresie linii rozgraniczających ulicy Żyznej  
Uchwała RMW Nr 9/XXVIII/2001 z dnia 26 lutego 2001 r.  
Dz. Urz. Woj. Kuj.-Pomorskiego Nr 29 z dnia 31 maja 2001 r., poz. 479 (pow. 2,93 ha)
8. mpzp terenu przy skrzyżowaniu ulicy Królewieckiej z ul. Cyganką

- Uchwała RMW Nr 8/XXVIII/2001 z dnia 26 lutego 2001 r.  
Dz. Urz. Woj. Kuj.-Pomorskiego Nr 29 z dnia 31 maja 2001 r., poz. 478 (pow. 0,39 ha)  
9. mpzp terenu zespołu zabudowy mieszkaniowej i usługowej przy ulicy Lisek we Włocławku  
Uchwała RMW Nr 17/XXIX/2001 z dnia 26 marca 2001 r.  
Dz. Urz. Woj. Kuj.-Pomorskiego Nr 53 z dnia 17 sierpnia 2001r., poz. 1120 (pow. 9,81 ha)  
10. mpzp miasta Włocławka w zakresie obszaru położonego pomiędzy ulicami: Ptasia, Leśną, Barską, terenem jednostki wojskowej, Okrężną i Bracką  
Uchwała RMW Nr 27/XXX/2001 z dnia 27 kwietnia 2001 r.  
Dz. Urz. Woj. Kuj.-Pomorskiego Nr 53 z dnia 17 sierpnia 2001r., poz. 1121 (pow. 7,17 ha)  
11. mpzp części terytorium miasta Włocławka w zakresie ustaleń szerokości obszaru kolejowego i przeznaczenia terenów z nim sąsiadujących  
Uchwała RMW Nr 1/XXXIX/2002 z dnia 28 stycznia 2002 r.  
Dz. Urz. Woj. Kuj.-Pomorskiego Nr 36 z dnia 15 maja 2002 r., poz. 684 (pow. 15,19 ha)  
12. mpzp w zakresie wyznaczenia ulicy Kasprowicza we Włocławku  
Uchwała RMW Nr 3/XXXIX/2002 z dnia 28 stycznia 2002 r.  
Dz. Urz. Woj. Kuj.-Pomorskiego Nr 51 z dnia 7 czerwca 2002 r., poz. 945 (pow. 0,12 ha)  
13. mpzp miasta Włocławek w zakresie obszaru położonego pomiędzy ulicą Gajową, Wiejską oraz terenami ogródków działkowych  
Uchwała RMW Nr 12/XL/2002 z dnia 25 lutego 2002 r.  
Dz. Urz. Woj. Kuj.-Pomorskiego Nr 74 z dnia 26.06.2002r., poz. 1533 (pow. 36,21 ha)  
14. mpzp miasta Włocławka w zakresie obszaru położonego między ulicami Chopina, Leśna, Aleją Kazimierza Wielkiego, terenem cmentarza komunalnego oraz PKP (kierunek Toruń – Kutno i bocznica)  
Uchwała RMW Nr 1/V/2003 z dnia 10 lutego 2003 r.  
Dz. Urz. Woj. Kuj.-Pomorskiego Nr 29 z dnia 2 kwietnia 2003 r., poz. 543 (pow. 90,12 ha)  
15. mpzp miasta Włocławka w zakresie obszaru placu Zielonego Rynku  
Uchwała RMW Nr 20/XXII/2004 z dnia 31 maja 2004 r.  
Dz. Urz. Woj. Kuj.-Pomorskiego Nr 83 z dnia 26 lipca 2004 r, poz. 1438 (pow. 1,87 ha)  
16. mpzp miasta Włocławka dla obszaru położonego we Włocławku zawartego pomiędzy ulicami: Żytnią, Barską, projektowaną ulicą zbiorczą – ul. Wojskową – stanowiącą przedłużenie ul. Ostrowskiej do ul. Okrężnej oraz granicą terenów wojskowych od strony zachodniej  
Uchwała RMW Nr 108/XXVII/2004 z dnia 29 listopada 2004 r.  
Dz. Urz. Woj. Kuj.-Pomorskiego Nr 2 z 12 stycznia 2005r., poz. 35 (pow. 0,65 ha)  
17. mpzp w zakresie obszaru ograniczonego ulicą Okrzei, terenem parku im. H. Sienkiewicza, ulicą Piwną, rzeką Wisłą oraz przepompownią ścieków  
Uchwała RMW Nr 46/XLIX/2006 z dnia 5 czerwca 2006 r.  
Dz. Urz. Woj. Kuj.-Pomorskiego Nr 119 z dnia 4 września 2006r., poz. 1743 (pow. 17,42 ha)

**Uchwalone miejscowe plany zagospodarowania przestrzennego zgodnie z ustawą  
z dnia 27 marca 2003 r. o planowaniu i zagospodarowaniu przestrzennym**

18. mpzp w zakresie obszaru położonego we Włocławku zawartego pomiędzy ulicami: zaporą boczną stopnia wodnego na rzece Wiśle, ul. Płocką, Aleją Kazimierza Wielkiego, granicą gruntów leśnych wzdłuż byłych zakładów („Ursus”, „Fabryka Domów”), zaporą awaryjną stopnia wodnego na rzece Wiśle, ulicą Rybnicką i granicą miasta  
Uchwała RMW Nr 50/XXIV/2004 z dnia 30 sierpnia 2004 r.  
Dz. Urz. Woj. Kuj.-Pomorskiego Nr 104 z dnia 7 października 2004 r., poz. 1783 (pow. 552,02 ha)  
19. mpzp miasta Włocławek w zakresie obszaru położonego pomiędzy ulicami: Lipnowską, Dobrzyńską wraz z Kulińską, zachodnią granicą posesji „Domu pomocy społecznej” oraz Wojewódzkiego Szpitala Zespolonego a granicą obszarów leśnych  
Uchwała RMW Nr 129/XL/2005 z dnia 7 listopada 2005 r.



Dz. Urz. Woj. Kujawsko-Pomorskiego Nr 6 z dnia 23 stycznia 2006 r., poz. 71 (pow. 129,53 ha)  
**20.** mpzp w zakresie obszaru położonego we Włocławku pomiędzy ulicami: Aleją Jana Pawła II, Mielęcińską, Ziółową, Szpalerową, Brzezinową, Bluszczową, Paprocią, Łowiecką, granicą miasta i ogrodzeniem Zakładu Karnego oraz w rejonie ulicy Cienistej pomiędzy ulicami: Miodową, Modrą, Łabędzią, Daleką i Skrytą

Uchwała RMW Nr 3/XLIV/2006 z dnia 30 stycznia 2006 r.

Dz. Urz. Woj. Kujawsko-Pomorskiego Nr 43 z dnia 31 marca 2006 r., poz. 724 (pow. 4,05 ha)

**21.** mpzp miasta Włocławka w zakresie obszaru położonego pomiędzy ulicą Okrężną, północną granicą działki nr 75 KM 84, zachodnią granicą działek nr 64/3, 64/1, 65 KM 85, częścią północnej granicy działki nr 1/29 i częścią południowej granicy działki nr 1/29 KM 85, zachodnią granicą działek nr 2/6 i 2/7 KM 106, północną granicą działki nr 1/7 KM 106 oraz ulicą Bracką

Uchwała RMW Nr 11/XLV/2006 z dnia 27 lutego 2006 r.

Dz. Urz. Woj. Kujawsko-Pomorskiego Nr 44 z dnia 7 kwietnia 2006r., poz. 737 (pow. 2,78 ha)

**22.** mpzp w zakresie obszaru położonego przy Alei Kazimierza Wielkiego, dz. nr 16/3, część dz. nr 17 i 77 KM 123

Uchwała RMW Nr 45/XLIX/2006 z dnia 5 czerwca 2006 r.

Dz. Urz. Woj. Kuj.-Pomorskiego Nr 99 z dnia 26 lipca 2006 r., poz. 1539 (pow. 11,96 ha)

**23.** mpzp miasta Włocławek w zakresie obszaru położonego w rejonie ulicy Płockiej i zawartego pomiędzy: brzegiem rzeki Wisły, wschodnią granicą działek nr 1/2 i 19/1 KM 96, ulicą Płocką, Aleją Kazimierza Wielkiego oraz kanałem „A”

Uchwała RMW Nr 63/L/2006 z dnia 26 czerwca 2006 r.

Dz. Urz. Woj. Kuj.-Pomorskiego Nr 148 z dnia 29 listopada 2006 r., poz. 2165 (pow. 66,62 ha)

**24.** mpzp w zakresie obszaru położonego we Włocławku pomiędzy: terenami kolejowymi – działki nr 78/31 i 78/17 KM 53, ulicą Okrzei, Wierzbową, północno-zachodnią granicą działek nr 40/1, 40/2 i 54 KM 82, ulicą Okrężną, Witosa, terenami PKP, ulicą Spółdzielczą i Kaliską

Uchwała RMW Nr 5/IV/2007 z dnia 29 stycznia 2007 r.

Dz. Urz. Woj. Kuj.-Pomorskiego Nr 33 z dnia 22 marca 2007 r., poz. 479 (pow. 28,61 ha)

**25.** mpzp dla obszaru położonego we Włocławku przy skrzyżowaniu ulicy Zduńskiej 1/3 i Królewieckiej 41/43/45/47

Uchwała RMW Nr 74/X/2007 z dnia 27 sierpnia 2007 r.

Dz. Urz. Woj. Kuj.-Pomorskiego Nr 120 z 26 października 2007 r., poz. 1784 (pow. 0,64 ha)

**26.** mpzp miasta Włocławek dla obszaru położonego w strefie ochrony pośredniej wewnętrznej ujęcia wody „Krzywe Błota” – część działki nr 402 KM 1 Michelin oraz w strefie ochrony pośredniej zewnętrznej ujęcia wody „Zazamcze” – część działki nr 222 KM 28

Uchwała RMW Nr 75/X/2007 z dnia 27 sierpnia 2007 r.

Dz. Urz. Woj. Kuj.-Pomorskiego Nr 120 z 26 października 2007 r., poz. 1785 (pow. 1,0 ha)

**27.** mpzp miasta Włocławek dla obszaru położonego we Włocławku pomiędzy: ulicą Okrężną, północną granicą działki nr 75 KM 84, zachodnią granicą działek nr 65, 64/3, 64/1 KM 84, północną granicą działki nr 64/2 KM 84 do przecięcia z przedłużeniem południowych granic działek nr 3/10, 3/7, 2/10, 2/9 KM 83

Uchwała RMW Nr 76/X/2007 z dnia 27 sierpnia 2007 r.

Dz. Urz. Woj. Kuj.-Pomorskiego Nr 120 z 26 października 2007 r., poz. 1786 (pow. 3,53 ha)

**28.** mpzp dla obszaru położonego we Włocławku pomiędzy: zachodnią granicą działki nr 12/3 KM 34, ulicami Toruńską, Prymasa St. Wyszyńskiego, wschodnią granicą działki nr 3/2 KM 35, częścią południowej granicy i wschodnią granicą działki nr 3/4 KM 35, częścią południowej granicy działki nr 2/1 KM 23, zachodnim brzegiem rzeki Zgłowiączki oraz południowym brzegiem rzeki Wisły

Uchwała RMW Nr 78/XX/2008 z dnia 27 sierpnia 2008 r.

Dz. Urz. Woj. Kuj.-Pomorskiego Nr 128 z 14 października 2008 r., poz. 2030 (pow. 6,14 ha)

**29.** mpzp dla obszaru położonego w strefie ochrony pośredniej zewnętrznej ujęcie wody „Krzywe Błota”- w rejonie jeziora Czarne

Uchwała RMW Nr 79/XX/2008 z dnia 27 sierpnia 2008 r.

Dz. Urz. Woj. Kuj.- Pomorskiego Nr 128 z 14 października 2008 r., poz. 2031 (pow. 38,11 ha)

**30.** mpzp dla obszaru położonego w granicach działek 9/4, 10/4, 11/3, 12/3 i 13/3 KM 98 przy ul. Spokojnej

Uchwała RMW NR 88/XXI/2008 z dnia 6 października 2008 r.

Dz. Urz. Woj. Kujawsko – Pomorskiego Nr 152 z dnia 25 listopada 2008 r., poz. 2325 (pow. 2,63 ha)

**31.** mpzp miasta Włocławek w rejonie ulicy Żytniej, działka nr 1/25 KM 85

Uchwała Nr XXXIV/230/09 Rady Miasta Włocławek z dnia 21 września 2009 r.

Dz. Urz. Woj. Kujawsko-Pomorskiego z dnia 16 listopada 2009r., Nr 111, poz. 1842 (pow. 0,65 ha)

**32.** mpzp dla obszaru położonego pomiędzy ulicami: Żytnią, Barską, Wojskową działki nr 1/34, 1/28, 1/26, 1/27 KM 85

Uchwała Nr XXXIV/231/09 Rady Miasta Włocławek z dnia 21 września 2009 r.

Dz. Urz. Woj. Kujawsko-Pomorskiego z dnia 16 listopada 2009 r., Nr 111, poz. 1843 (pow. 14,46 ha)

**33.** mpzp miasta Włocławek dla obszaru w rejonie obrębu Kawka, położonego pomiędzy: granicą terenów leśnych, granicą miasta, terenami zieleni wzdłuż rzeki Wisły, działką nr 47, ulicą Krzywa Góra

Uchwała RMW Nr XXVII/20/09 z dnia 6 kwietnia 2009 r.

Dz. Urz. Woj. Kujawsko – Pomorskiego Nr 58 z dnia 2 czerwca 2009 r., poz. 1191 (pow. 146,73 ha)

**34.** mpzp miasta Włocławek dla obszaru położonego pomiędzy: projektowaną ulicą 4 KL\*, ulicą Witosa, zachodnią i północną granicą działki nr 4/6 KM 80, północnymi granicami działek nr 4/7, 6/2 i 6/9 KM 80, ulicami Wolność i Nowomiejską, Aleją Chopina, ulicą Witosa, wschodnimi granicami działek nr 19/2, 27/10, 25/7 oraz fragmentem działki nr 25/2 KM 80, Aleją Chopina, ulicą Komunalną

Uchwała RMW Nr XXVIII/31/09 z dnia 27 kwietnia 2009 r.

Dz. Urz. Woj. Kujawsko – Pomorskiego Nr 60 z dnia 16 czerwca 2009 r., poz. 1229 (pow. 9,44 ha)

**35.** mpzp miasta Włocławek dla obszaru położonego w rejonie ulic Kapitulnej i Długiej

Uchwała RMW Nr XXXIV/229/09 z dnia 21 września 2009 r.

Dz. Urz. Woj. Kujawsko – Pomorskiego Nr 113 z dnia 19 listopada 2009 r., poz. 1871 (pow. 10,55 ha)

**36.** mpzp miasta Włocławek dla obszaru położonego pomiędzy: ulicą Witosa, projektowaną ulicą 4 KL\*, wschodnimi granicami działek nr 23/13, 22/11 i 23/19 KM 80, południowymi granicami działek nr 22/11 i 22/9, terenami kolejowymi oraz ulicą Witosa, Chopina, fragmentem działki nr 25/2, południowymi granicami działek nr 25/6, 27/9 i 18/3 KM 80

Uchwała RMW Nr XXXVI/346/09 z dnia 30 listopada 2009 r.

Dz. Urz. Woj. Kujawsko – Pomorskiego Nr 12 z dnia 21 stycznia 2010 r., poz. 169 (pow. 1,41 ha)

**37.** mpzp miasta Włocławek dla obszarów położonych w strefie ochrony pośredniej wewnętrznej ujęcia wody „Krzywe Błota” – części działki nr 402 KM 1 Michelin

Uchwała RMW Nr XXXVI/345/09 z dnia 30 listopada 2009 r.

Dz. Urz. Woj. Kujawsko – Pomorskiego Nr 12 z dnia 21 stycznia 2010 r., poz. 168 (pow. 0,18 ha)

**38.** mpzp miasta Włocławek dla obszaru zawartego pomiędzy: ulicą Papieżka, częścią działek nr 1/2 i 1/1 km 100, fragm. ulic Rybnickiej, Spokojnej i Przemysłowej, Al. K. Wielkiego, granicą terenów leśnych oraz terenami bocznicy kolejowej

Uchwała Nr XLIII/119/10 Rady Miasta Włocławek z dnia 31 maja 2010 r.

Dz. Urz. Woj. Kujawsko – Pomorskiego Nr 130 z dnia 17 sierpnia 2010 r., poz. 1666 (pow. 98,41 ha)

**39.** mpzp miasta Włocławka dla obszaru położonego pomiędzy ulicą Wiejską, terenami kolejowymi, ulicą Szpitalną, ulicą Wysoką (wraz z częścią działki nr 15/4 KM 40 i działkami nr 16, 17, 18 i 19/1 KM 40), ulicą Długą (wraz z częściami działek nr 14/13, 15/8, 15/10, 16/5 KM 56 i nr 1/92, 117 KM 55)

Uchwała RMW Nr VII/20/11 z dnia 21 lutego 2011 r.

Dz. Urz. Woj. Kujawsko – Pomorskiego Nr 159 z dnia 18 lipca 2011 r., poz. 1342 (pow. 46,65 ha)

**40.** mpzp miasta Włocławek w zakresie obszaru położonego we Włocławku pomiędzy: brzegiem rzeki Wisły na odcinku od ujścia rz. Zgłowiączki do zachodniej granicy nieruchomości nr 1/26 KM 48, wzdłuż tej granicy i w kierunku zachodnim wzdłuż granicy działki nr 3/6 i 3/1 KM 48, ulicą Ogniową, Chmielną, Wronią, Okrzei do wysokości ulicy Kościuszki, granicą obszarów kolejowych, ulicą Szpitalną, Okrzei

i zachodnią granicą Parku im. H. Sienkiewicza, ulicą Wyszyńskiego oraz zachodnim brzegiem rz. Zgłowiączki z wyłączeniem terenów objętych miejscowymi planami zagospodarowania przestrzennego uchwalonymi po 1 stycznia 1995 r.

Uchwała RMW Nr IX/73/11 z dnia 9 maja 2011 r.

Dz. Urz. Woj. Kujawsko – Pomorskiego Nr 167 z dnia 27 lipca 2011 r., poz. 1403 (pow. 160,16 ha)

**41.** mpzp miasta Włocławek dla obszaru położonego w rejonie ulic: Leonida Teligi, Zielnej i Papieżki, zawartego pomiędzy ulicami Płocką, Barską, Polną oraz terenami boczniczy kolejowej

Uchwała RMW Nr X/96/11 z dnia 31 maja 2011 r.

Dz. Urz. Woj. Kujawsko – Pomorskiego Nr 165 z dnia 26 lipca 2011r., poz.1391 (pow. 82,91 ha)

**42.** mpzp miasta Włocławek dla obszaru położonego w rejonie ulic: Kraszewskiego, Chmielnej, Stodólnej, Okrężnej, Zagajewskiego, Polnej, Barskiej, Żytnej, Okrężnej oraz Parku im. Wł. Łokietka z wyłączeniem terenów objętych: Uchwałą Nr 3/XXXIX/2002 Rady Miasta Włocławek z dnia 28 stycznia 2002r. w sprawie uchwalenia miejscowego planu zagospodarowania przestrzennego w zakresie wyznaczenia ulicy Kasprowicza we Włocławku oraz Uchwałą Nr 87/XXI/2008 Rady Miasta Włocławek z dnia 6 października 2008r. w sprawie uchwalenia miejscowego planu zagospodarowania przestrzennego w zakresie obszaru położonego przy ul. Polnej 102 i ul. Celulozowej dz. Nr 21/1, 23/2, 1/6 KM 88, oraz w zakresie obszaru położonego przy ul. Stodolnej 8,10, 12 dz. nr 15/1, 15/2, 15/4, 15/70 i 15/71 KM 87, oraz w zakresie obszaru przebiegu ulicy Celulozowej o symbolu 7 KL 1/2, od ul. Płockiej do projektowanej ulicy lokalnej o symbolu 8 KL 1/2

Uchwała nr XIII/162/11 Rady Miasta Włocławek z dnia 26 września 2011 r.

Dz. Urz. Woj. Kuj.-Pom. Nr 226 z dnia 10 października 2011 r., poz. 2095 (pow. 40,11 ha)

**43.** mpzp miasta Włocławek dla obszaru położonego w rejonie ulicy Komunalnej i Cmentarnej, pomiędzy Aleją Królowej Jadwigi i terenami kolejowymi

Uchwała RMW Nr XX/50/2012 z dnia 26 marca 2012 r.

Dz. Urz. Woj. Kuj. Pom. z 20 kwietnia 2012 r., poz. 973 (pow. 6,65 ha)

**44.** mpzp miasta Włocławek dla obszaru położonego w rejonie ulic: Kraszewskiego, Okrężnej, Brackiej, Leśnej, Chopina, Okrzei, Wroniej i Chmielnej z wyłączeniem terenu zamkniętego obejmującego działkę nr 60/8 KM 82 oraz działki nr 1/2 i 3/12 KM 83

Uchwała RMW Nr XXIV/171/2012 z dnia 30 sierpnia 2012 r.

Dz. Urz. Woj. Kuj. Pom. Z 20 września 2012 r., poz. 1910 (pow. 48,11 ha)

**45.** mpzp miasta Włocławek dla obszaru położonego pomiędzy granicą lasu, ulicą Toruńską, granicą miasta, ulicą Inowrocławską, terenami kolejowymi oraz w rejonie ulicy Krzywa Góra

Uchwała RMW Nr XXXIX/1/2014 z dnia 27 stycznia 2014 r.

Dz. Urz. Woj. Kujawsko – Pomorskiego z 2014r., poz. 320 (pow. 613,82 ha)

**46.** mpzp miasta Włocławek dla obszaru położonego w rejonie ulicy Kaliskiej i terenów kolejowych, pomiędzy ulicami: Okrzei, Spółdzielczą, Kruszyńską, Planty, Wiejską i Węglową

Uchwała RMW Nr XLII/39/2014 z dnia 28 kwietnia 2014 r.

Dz. Urz. Woj. Kujawsko-Pomorskiego z dnia 9 maja 2014 r., poz. 1541 (pow. 50,6 ha)

**47.** mpzp miasta Włocławek dla obszaru położonego w rejonie ulic: Polskiej Organizacji Wojskowej i Pułaskiego

Uchwała RMW Nr XLII/40/2014 z dnia 28 kwietnia 2014 r.

Dz. Urz. Woj. Kujawsko-Pomorskiego z dnia 9 maja 2014 r., poz. 1542 (pow. 0,43 ha)

**48.** mpzp miasta Włocławek dla obszaru położonego pomiędzy ulicami: Okrzei, Wojska Polskiego, Kilińskiego i Kościuszki

Uchwała Nr XLIII/57/2014 RMW z dnia 27 czerwca 2014 r.

Dz. Urz. Woj. Kuj.-Pomorskiego z dnia 11 lipca 2014 r., poz. 2161 (pow. 11,7 ha)

**49.** mpzp miasta Włocławek dla obszaru ograniczonego ulicami: Wiewiórczą, Kościelną, Szpalerową, Bluszczową, Świetlaną oraz rzeką Lubieńką i granicą miasta

Uchwała RMW Nr VI/20/2015 z 30 marca 2015 r.

Dz. Urz. Woj. Kujawsko – Pomorskiego z 2015 r. poz. 1223 (pow. 148,63 ha)

**50.** mpzp miasta Włocławek dla obszaru położonego w części jednostki strukturalnej Michelin pomiędzy terenem lasu, granicą miasta oraz ulicami: Bluszczową, Szpalerową, Ziołową i Mielęcińską.  
Uchwała RMW Nr VII/38/2015 z 27 kwietnia 2015 r.

Dz. Urz. Woj. Kujawsko – Pomorskiego z 2015 r., poz. 1551 (pow. 284,2 ha)

**51.** mpzp miasta Włocławek dla obszaru zawartego pomiędzy ulicami: Polną, Zielną i Papieżka oraz terenami bocznicy kolejowej

Uchwała RMW Nr IX/51/2015 z dnia 23 czerwca 2015 r.

Dz. Urz. Woj. Kujawsko–Pomorskiego z 2015 r. poz. 2064 (pow. 29,72 ha)

**52.** mpzp miasta Włocławek dla obszaru położonego pomiędzy ulicami: Ogniówą, Stodólną, Okrężną, Łęską, Płocką oraz brzegiem rzeki Wisły

Uchwała RMW Nr XIV/120/2015 z dnia 29 grudnia 2015 r.

Dz. Urz. Woj. Kujawsko-Pomorskiego z 2016 r., poz. 335 (pow. 34,5 ha)

**53.** mpzp miasta Włocławek dla obszaru położonego w rejonie ulic Zagajewskiego i Celulozowej, pomiędzy ulicami: Polną, Zagajewskiego, Stodólną, Składową, Łęską, Płocką, Barską oraz Celulozową  
Uchwała RMW Nr XV/1/2016 z dnia 11 stycznia 2016 r.

Dz. Urz. Woj. Kujawsko-Pomorskiego z dnia 20 stycznia 2016 r., poz. 309 (pow. 27,5 ha)

**54.** mpzp miasta Włocławek dla obszaru położonego: w rejonie Al. Jana Pawła II, ul. Skrajnej, ul. Kaletniczej i Zakładu Karnego oraz w rejonie ul. Cienistej, ul. Łubinowej i ul. Ustronnej

Uchwała RMW Nr XXI/73/2016 z dnia 23 czerwca 2016 r.

Dz. Urz. Woj. Kujawsko-Pomorskiego z dnia 5 lipca 2016 r., poz. 2282 (pow. 50,2 ha)

**55.** mpzp miasta Włocławek dla obszaru położonego w części jednostki strukturalnej Michelin pomiędzy granicą miasta, ul. Wiewiórczą, Al. Jana Pawła II, granicą terenów leśnych

Uchwała RMW Nr XXIV/108/2016 z dnia 26 września 2016 r.

Dz. Urz. Woj. Kujawsko-Pomorskiego z dnia 4 października 2016 r., poz. 3326 (pow. 65,75 ha)

**56.** mpzp miasta Włocławek dla obszaru położonego w rejonie ulic Kapitulnej, Planty, Kruszyńskiej, Broniewskiego, Prusa i Słonecznej

Uchwała RMW Nr XXXII/73/2017 z dnia 22 czerwca 2017 r.

Dz. Urz. Woj. Kujawsko-Pomorskiego z dnia 3 lipca 2017 r., poz. 2729 (pow. 75,13 ha)

### **3. Prace planistyczne z zakresu planowania przestrzennego w toku**

Aktualnie trwa sporządzanie 13 miejscowych planów zagospodarowania przestrzennego, w sprawie ww. opracowań podjęte zostały następujące uchwały Rady Miasta Włocławek:

**1.** Uchwała RMW Nr 77/XX/2008 z dnia 27 sierpnia 2008 r. w sprawie przystąpienia do sporządzenia miejscowego planu zagospodarowania przestrzennego miasta Włocławek dla obszaru położonego pomiędzy zaporą boczną stopnia wodnego na rzece Wiśle, ul. Płocką, Aleją Kazimierza Wielkiego, granicą gruntów leśnych, granicą ogródków działkowych i granicą miasta  
(pow. 563,0 ha)

**2.** Uchwała RMW Nr 89/XXI/2008 z dnia 6 października 2008 r. w sprawie przystąpienia do sporządzenia miejscowego planu zagospodarowania przestrzennego miasta Włocławek dla obszaru położonego w części jednostki strukturalnej Zawisłe pomiędzy granicą terenów leśnych, granicą rezerwatu Kulin, brzegiem rzeki Wisły, granicą miasta  
(pow. 240,6 ha)

**3.** Uchwała RMW Nr IX/72/11 z dnia 9 maja 2011 r. w sprawie przystąpienia do sporządzenia miejscowego planu zagospodarowania przestrzennego miasta Włocławek dla obszaru położonego w rejonie Alei Królowej Jadwigi, ulicy Kruszyńskiej oraz terenów kolejowych  
(pow. 33,0 ha)

4. Uchwała RMW Nr XII/151/11 z dnia 29 sierpnia 2011 r. w sprawie przystąpienia do sporządzenia miejscowego planu zagospodarowania przestrzennego miasta Włocławek dla obszaru położonego w rejonie ulic: Mielęcińskiej, Al. Jana Pawła II, Kościelnej, Ziołowej  
(pow. 71,5 ha)
5. Uchwała RMW Nr XIX/30/2012 z dnia 27 lutego 2012 r. w sprawie przystąpienia do sporządzenia miejscowego planu zagospodarowania przestrzennego miasta Włocławek dla obszaru położonego w rejonie ulicy Leśnej oraz Alei: Kazimierza Wielkiego, Królowej Jadwigi i Chopina  
(pow. 102,12 ha)
6. Uchwała RMW Nr XXVI/190/2012 z dnia 29 października 2012 r. w sprawie przystąpienia do sporządzenia miejscowego planu zagospodarowania przestrzennego miasta Włocławek dla obszaru położonego w rejonie ulicy Płockiej i Alei ks. J. Popieluszki, pomiędzy kanałem A, rzeką Wisłą, ulicą Płocką i Aleją Kazimierza Wielkiego  
(pow. 70,0 ha)
7. Uchwała RMW Nr XXXIV/63/2013 z dnia 25 czerwca 2013 r. w sprawie przystąpienia do sporządzenia miejscowego planu zagospodarowania przestrzennego miasta Włocławek dla obszaru zawartego pomiędzy ulicami: Wieniecką, Wysoką, Kapitulną, Borowską, Jasną i Obwodową oraz w rejonie ulicy Lisek  
(pow. 74,93 ha)
8. Uchwała RMW Nr XXXVII/97/2013 z dnia 23 września 2013 r. w sprawie przystąpienia do sporządzenia miejscowego planu zagospodarowania przestrzennego miasta Włocławek dla obszaru położonego w części jednostki strukturalnej Zazamcze, pomiędzy: ulicą Toruńską, Żwirową, terenami kolejowymi, ulicą Promienną, terenami kolejowymi, ulicą Hutniczą, Budowlanych, Wieniecką i granicą miasta  
(pow. 235,33 ha)
9. Uchwała RMW Nr XXIII/93/2016 z dnia 29 sierpnia 2016 r. w sprawie przystąpienia do sporządzenia miejscowego planu zagospodarowania przestrzennego miasta Włocławek dla obszaru położonego pomiędzy ulicami: Wronią, Chmielną, Kraszewskiego, terenem Parku im. Wł. Łokietka, ulicami: Wojskową, Barską, Leśną, Okrężną, Al. Chopina i ul. Okrzei  
(pow. 57,82 ha)
10. Uchwała RMW Nr XXIII/94/2016 z dnia 29 sierpnia 2016 r. w sprawie przystąpienia do sporządzenia miejscowego planu zagospodarowania przestrzennego miasta Włocławek dla obszaru położonego w rejonie ulic Stodólnej, Polnej, Żytniej, pomiędzy ulicami: Okrężną, Łęską, Składową, Celulozową, Zagajewskiego, ponownie Celulozową, Barską i Wojskową  
(pow. 40,0 ha)
11. Uchwała RMW Nr XXXIV/119/2017 z dnia 24 października 2017 r. w sprawie przystąpienia do sporządzenia miejscowego planu zagospodarowania przestrzennego miasta Włocławek dla obszaru położonego w rejonie ulicy Dobrzyńskiej i Alei Ks. Jerzego Popieluszki, pomiędzy ul. Lipnowską, Rezerwatem Kulin, terenami leśnymi i zachodnią granicą rodzinnych ogrodów działkowych  
(pow. 143,36 ha)
12. Uchwała RMW Nr XL/14/2018 z dnia 27 marca 2018 r. w sprawie przystąpienia do sporządzenia miejscowego planu zagospodarowania przestrzennego miasta Włocławek dla obszaru położonego w rejonie ulicy Prymasa Wyszyńskiego, zawartego pomiędzy ulicą Prymasa Wyszyńskiego, ulicą Rzeczną, Parkiem Sienkiewicza, ulicą Okrzei, rzeką Wisłą oraz rzeką Zgłowiączką  
(pow. 29,18 ha)
13. Uchwała RMW Nr XLIV/62/2018 z dnia 5 czerwca 2018 r. w sprawie przystąpienia do sporządzenia miejscowego planu zagospodarowania przestrzennego miasta Włocławek dla obszaru położonego w rejonie ulic: Kościuszki, Okrzei, Wroniej, Al. Chopina, Warszawskiej  
(pow. 23,5 ha)

Tabela nr 1

**WYKAZ OBOWIĄZUJĄCYCH MIEJSCOWYCH PLANÓW ZAGOSPODAROWANIA  
PRZESTRZENNEGO**

Data uchwalonych planów	Mpzp wykonane w Referacie Zagospodarowania Przestrzennego Wydział UA	Mpzp – zlecenia zewnętrzne	Wielkość obszaru pokrytego mpzp	Udział % w stosunku do powierzchni miasta	Udział % w stosunku do powierzchni efektywnej miasta (bez lasów i wód)
Rok	Liczba	Liczba	Liczba ha	%	%
1997	1	-	19,5	0,23	0,41
1998	-	1	28,0	0,33	0,59
1999	-	3	2,7	0,03	0,06
2000	1	-	30,0	0,36	0,63
2001	4	-	34,4	0,41	0,73
2002	2	1	66,6	0,79	1,41
2003	-	1	95,0	1,13	2,01
2004	3	-	534,2	6,34	11,29
2005	1	-	123,5	1,46	2,61
2006	5	-	299,5	3,55	6,33
2007	4	-	36,18	0,43	0,76
2008	3	-	42,7	0,51	0,90
2009	7	-	177,32	2,10	3,75
2010	1	-	80,0	0,95	1,69
2011	3	1	351,0	4,16	7,42
2012	2	-	54,6	0,65	1,15
2013	-	-	-	-	-
2014	4	-	676,4	8,02	14,29
2015	4	-	526,0	6,24	11,12
2016	3	-	143,0	1,7	3,0
2017	1	-	75,13	0,9	1,6
<b>Ogółem</b>	<b>49</b>	<b>7</b>	<b>3395,73</b>	<b>40,27</b>	<b>71,75</b>

**Tabela Nr 2**

**WYKAZ SPORZĄDZANYCH MIEJSCOWYCH PLANÓW ZAGOSPODAROWANIA PRZESTRZENNEGO**

<b>Data uchwalonych planów</b>	<b>Mpzp sporządzane w Referacie Zagospodarowania Przestrzennego Wydział UA</b>	<b>Mpzp – zlecenia zewnętrzne</b>	<b>Wielkość obszaru pokrytego mpzp</b>	<b>Udział % w stosunku do powierzchni miasta</b>	<b>Udział % w stosunku do powierzchni efektywnej miasta (bez lasów i wód)</b>
<b>Rok</b>	<b>Liczba</b>	<b>Liczba</b>	<b>Liczba ha</b>	<b>%</b>	<b>%</b>
Aktualnie sporządzane	13	-	1684,34	19,97	33,29

**Tabela Nr 3**

**STUDIUM UWARUNKOWAŃ I KIERUNKÓW ZAGOSPODAROWANIA PRZESTRZENNEGO MIASTA WŁOCŁAWEK**

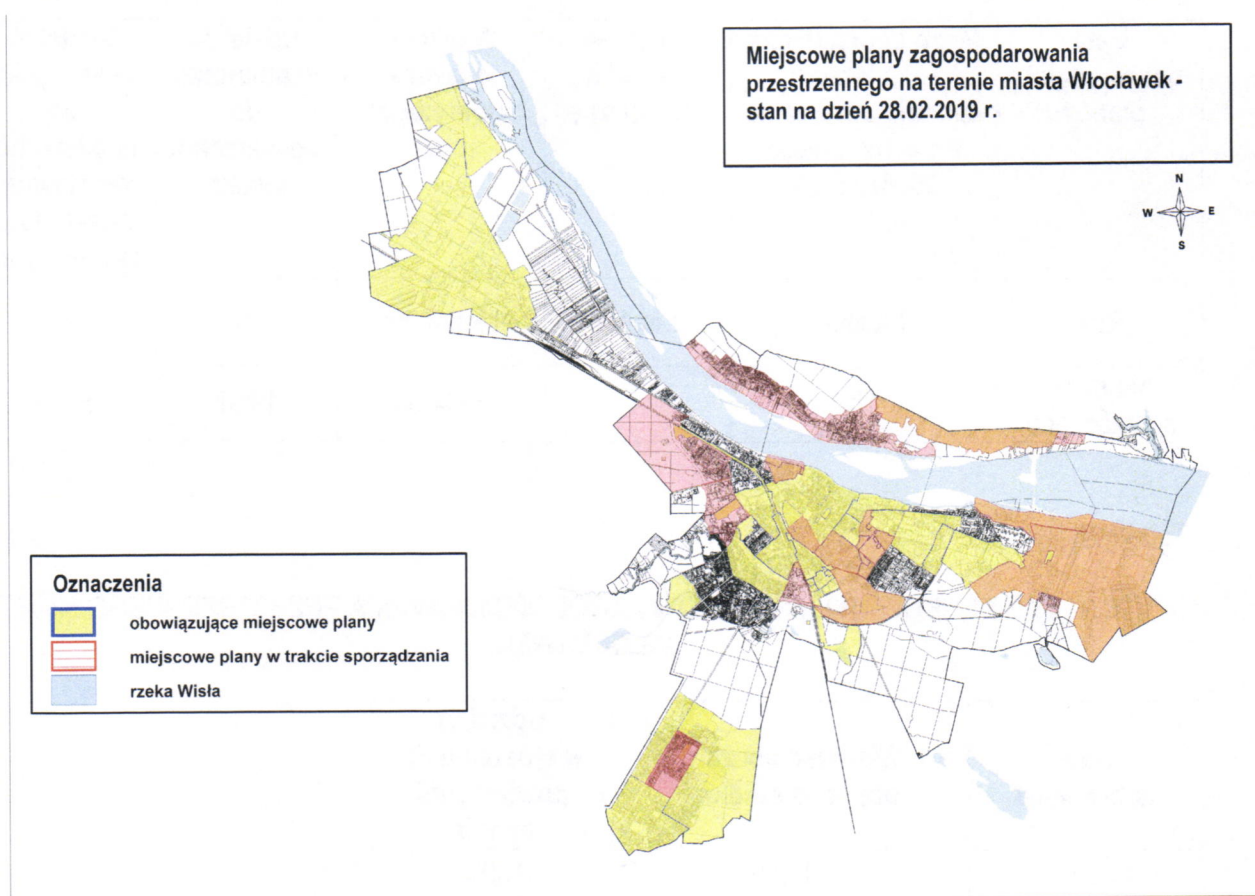
<b>Data uchwalenia</b>	<b>Wielkość obszaru objętego studium</b>	<b>Udział % w stosunku do powierzchni miasta</b>
2007	8432,0	100%

Aktualne Studium zatwierdzone uchwałą nr 103/XI/2007 RMW z dnia 29 października 2007 roku

Dnia 17 marca 2014 roku Rada Miasta Włocławek podjęła Uchwałę Nr XL/19/2014 w sprawie przystąpienia do sporządzenia zmiany Studium uwarunkowań i kierunków zagospodarowania przestrzennego miasta Włocławek dla obszaru w granicach administracyjnych miasta.

## Rysunek Nr 2

„Miejscowe plany zagospodarowania przestrzennego na terenie miasta Włocławek - stan na dzień 28.02.2019 r.”



#### 4. Wydane decyzje o warunkach zabudowy i zagospodarowania terenu oraz pozwolenia na budowę (w okresie 1.01.2016 r. – 28.02.2019 r.)

W analizowanym okresie wydano 1698 decyzji administracyjnych: decyzje o ustaleniu lokalizacji inwestycji celu publicznego – 87, decyzje o warunkach zabudowy – 227, pozwolenia na budowę – 1384.

Ustalenia w/w decyzji administracyjnych również są brane pod uwagę przy analizie potrzeby sporządzania oraz przy opracowywaniu miejscowych planów.

Należy podkreślić, iż decyzje o warunkach zabudowy i zagospodarowania terenu nie są wydawane na podstawie „Studium uwarunkowań i kierunków zagospodarowania przestrzennego miasta Włocławek” i nie muszą być z nim zgodne, ponieważ nie jest to przepis prawa miejscowego.

Niektóre z decyzji wydanych w okresie 1.01.2016 r. – 28.02.2019 r. pozostają w sprzeczności ze studium (19 decyzji).



### **III. Analiza wniosków dotyczących sporządzenia lub zmiany miejscowych planów zagospodarowania przestrzennego oraz studium uwarunkowań i kierunków zagospodarowania przestrzennego**

Stan na 28 lutego 2019 r.

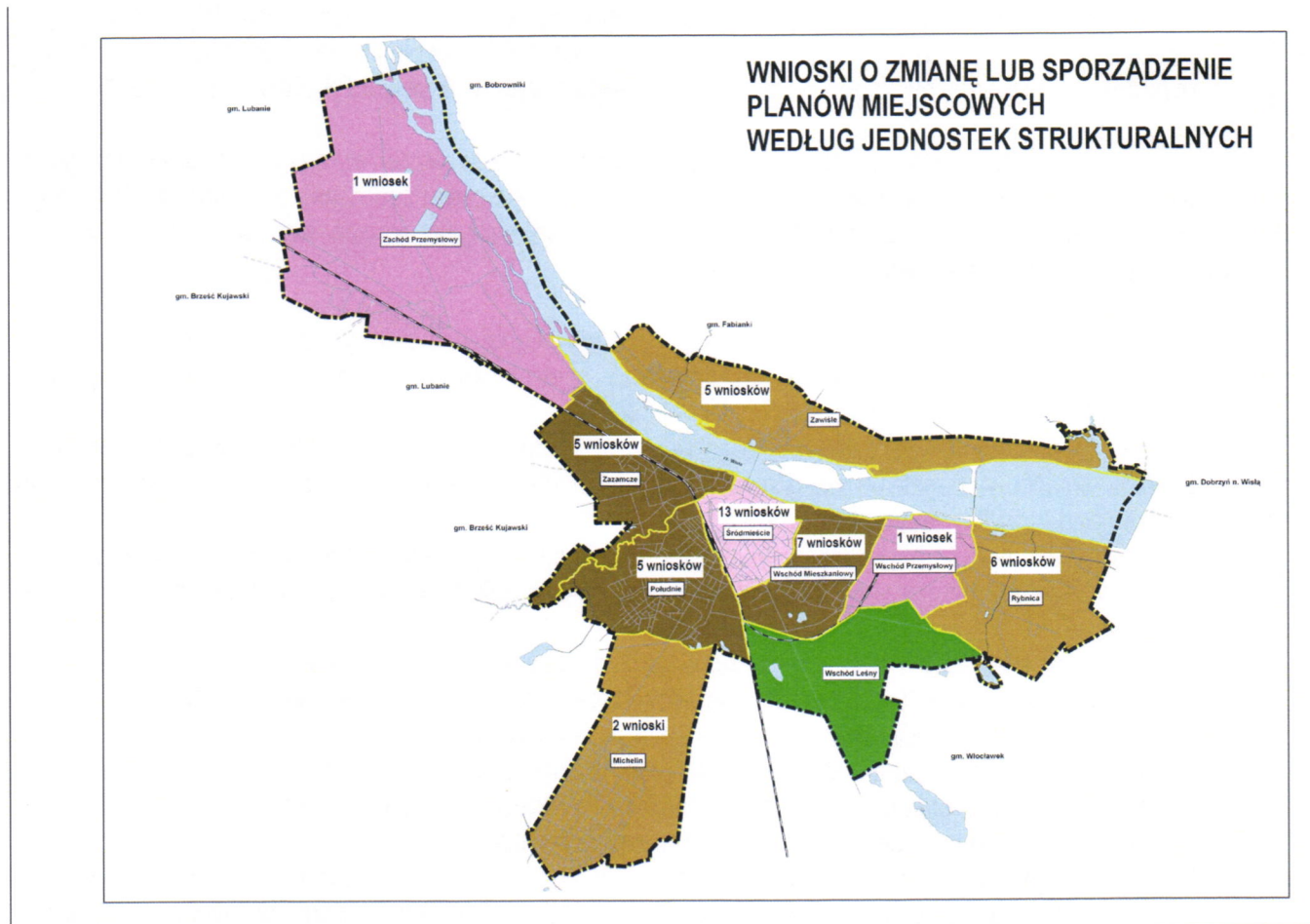
W ramach niniejszego opracowania dokonano analizy złożonych wniosków dotyczących sporządzenia lub zmiany miejscowych planów zagospodarowania przestrzennego oraz studium uwarunkowań i kierunków zagospodarowania przestrzennego w okresie 1.03.2016 r. - 28.02.2019 r.

W wyniku przeprowadzonej analizy stwierdzono, że w wyżej wymienionym okresie złożono łącznie 69 wniosków o zmianę lub sporządzenie miejscowego planu zagospodarowania przestrzennego oraz o zmianę studium, to jest 45 wniosków o sporządzenie lub zmianę planów miejscowych oraz 24 wnioski o zmianę studium:

1. 19 złożonych wniosków obejmuje tereny, dla których podjęto uchwały o zmianie lub sporządzeniu miejscowych planów i są one szczegółowo analizowane w trakcie procedury sporządzania projektów miejscowych planów,
2. 5 wniosków zostało odrzuconych (negatywne opinie innych organów lub wnioski bezprzedmiotowe),
3. 10 wniosków będzie szczegółowo analizowanych w ramach przyszłego przystąpienia do sporządzania lub zmiany planu,
4. 1 wniosek będzie analizowany w części w ramach przyszłego przystąpienia do zmiany planu miejscowego, natomiast w części został odrzucony (w zakresie postulatu wyłączenia spod ustaleń planu),
5. 2 wnioski będą analizowane w części w ramach przyszłego przystąpienia do sporządzenia planu miejscowego, natomiast dla części obszarów będących przedmiotem wniosków podjęto już uchwały o zmianie planów miejscowych, zatem są w trakcie realizacji,
6. 1 wniosek w części został odrzucony (wniosek bezprzedmiotowy - inwestycja zgodna z ustaleniami obowiązującego planu), a dla części obszaru będącego przedmiotem wniosku podjęto uchwałę o zmianie planu miejscowego, zatem jest w trakcie realizacji,
7. 1 wniosek w części został odrzucony (wniosek bezprzedmiotowy - inwestycja zgodna z ustaleniami obowiązującego planu), a w części będzie analizowany w ramach przyszłego przystąpienia do zmiany planu miejscowego,
8. 6 wniosków o zmianę lub sporządzenie planów miejscowych, wymaga zakończenia procedury zmiany studium,
9. 24 wnioski dotyczą zmiany studium i są szczegółowo rozpatrywane podczas prac projektowych.

### Rysunek Nr 3

Wnioski o sporządzenie lub zmianę miejscowych planów zagospodarowania przestrzennego według jednostek strukturalnych






W celu doprecyzowania lokalizacji i terenów, których dotyczą wnioski w poszczególnych jednostkach strukturalnych załączono ich graficzne przedstawienie indywidualnie, w ramach poszczególnych jednostek strukturalnych.

Tabela Nr 4: Wykaz wniosków – Śródmieście

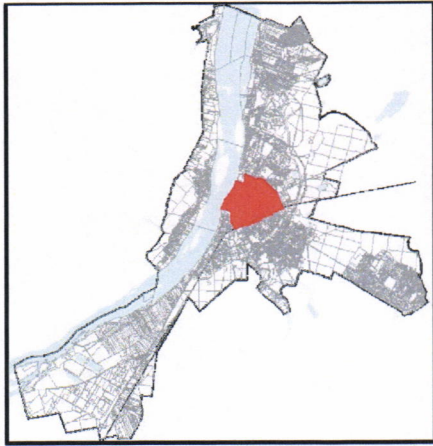
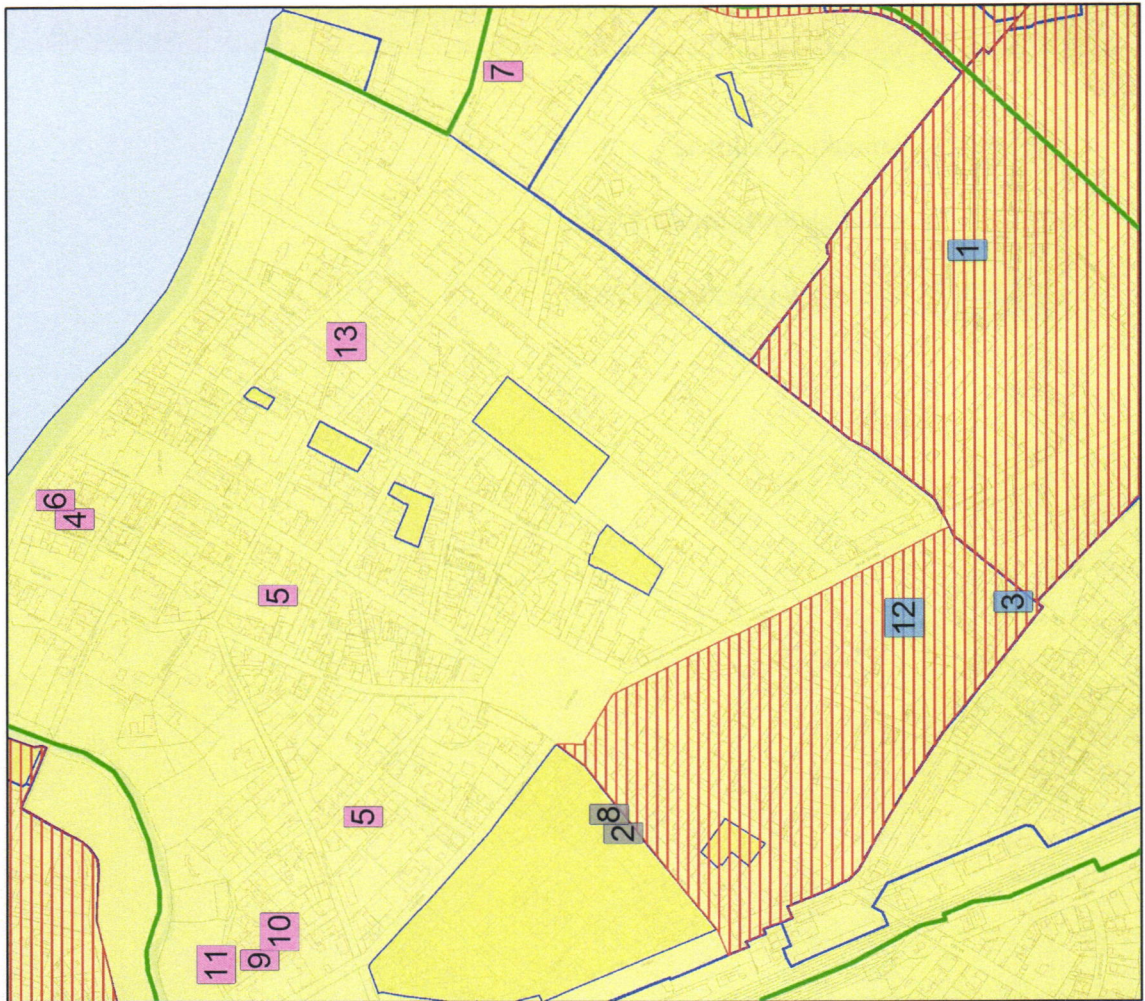
L.p.	Data wniosku	Oznaczenie nieruchomości	Treść wniosku	Sposób rozstrzygnięcia wniosku
1	12.08.2016 r.	Działka nr 115/1 KM 51 ul. Sadowa 16a	Zmiana ustaleń planu (zmiana linii zabudowy)	Plan miejscowy: Uchwała Nr XXIV/171/2012 z dnia 30.08.2012 r. Przystąpienie do sporządzenia zmiany: Uchwała Nr XXIII/93/2016 z dnia 29 sierpnia 2016 roku <b>W TRAKCIE REALIZACJI</b>
2	13.09.2016 r.	Działka nr 28/2 KM 43 ul. Kościuszki	Zmiana przeznaczenia części terenu dz. nr 28/2 KM 43 z funkcji ciagu z ruchem pieszo- jezdnym na funkcję usługową	Plan miejscowy: Uchwała nr XLIII/57/2014 z dnia 27 czerwca 2014 r. <b>WNIOSEK ODRZUCONY</b> Otrzymano negatywne opinie MZUKiD, Komendy Miejskiej Państwowej Straży Pożarnej oraz Rzeczoznawcy do spraw zabezpieczeń przeciwpożarowych
3	7.10.2016 r.	Działka nr 222 KM 52 ul. Wronia	Zmiana przeznaczenia terenu: z funkcji drogowej na funkcję usługową	Plan miejscowy: Uchwała nr IX/73/11 z dnia 9.05.2011 r. Przystąpienie do sporządzenia zmiany: Uchwała Nr XLIV/62/2018 z dnia 5 czerwca 2018 r. <b>W TRAKCIE REALIZACJI</b>
4	24.01.2017 r.	Okolice ul. Wiślanej, Zamczej, Matebudy	Zmiana ustaleń planu: dla kwartału oznaczonego symbolem I/5MW-U (w zakresie zasad ochrony konserwatorskiej, zasad kształtowania zabudowy, zasad kształtowania systemów komunikacji, wys. zabudowy, elewacji oraz pow. biologicznie czynnej)	Plan miejscowy: Uchwała nr IX/73/11 z dnia 9.05.2011 r. <b>wniosek będzie szczegółowo analizowany w ramach przyszłego przystąpienia do zmiany mpzp</b>
5	30.01.2017 r.	Okolice ul. 3 Maja, Stary Rynek, Cyganki, Żabiej, Brzeskiej	Zmiana ustaleń planu: dla terenów oznaczonych symbolami III/8MW-U, III/23MW/U (w zakresie zasad ochrony konserwatorskiej, zasad kształtowania	Plan miejscowy: Uchwała nr IX/73/11 z dnia 9.05.2011 r. <b>wniosek będzie szczegółowo analizowany w ramach przyszłego przystąpienia do zmiany mpzp</b>

			zabudowy, zasad kształtowania systemów komunikacji, wysokości zabudowy, elewacji oraz pow. biologicznie czynnej)	
6	3.02.2017 r.	Okolice ul. Wiślanej, Zamczej, Matebudy	Zmiana ustaleń planu: dla kwartału oznaczonego symbolem I/5MW-U (w zakresie zasad ochrony konserwatorskiej, zasad kształtowania zabudowy, zasad kształtowania systemów komunikacji, wysokości zabudowy, elewacji oraz pow. biologicznie czynnej)	Plan miejscowy: Uchwała nr IX/73/11 z dnia 9.05.2011 r. <b>wniosek będzie szczegółowo analizowany w ramach przyszłego przystąpienia do zmiany mpzp</b>
7	16.02.2018 r.	ul. Łęgska 29	Zmiana ustaleń mpzp w zakresie przedsięwzięć mogących potencjalnie i zawsze znacząco oddziaływać na środowisko (symbol 1 U)	Plan miejscowy: UCHWAŁA Nr XIV/120/2015 z dnia 29 grudnia 2015 r. <b>wniosek będzie szczegółowo analizowany w ramach przyszłego przystąpienia do zmiany mpzp</b>
8	27.04.2018 r.	Działka nr 28/2 KM 43 ul. Kościuszki	Zmiana przeznaczenia części terenu działki nr 28/2 KM 43 z funkcji ciągu z ruchem pieszo-jezdnym na funkcję usługową	Plan miejscowy: Uchwała nr XLIII/57/2014 z dnia 27 czerwca 2014 r. <b>WNIOSEK ODRZUCONY</b>  Otrzymano negatywne opinie MZUKiD, Komendy Miejskiej Państwowej Straży Pożarnej oraz Rzecznikowi do spraw zabezpieczeń przeciwpożarowych
9	29.05.2018 r.	ul. Wojska Polskiego 18c/E, 18c/A, 18c/B	Zmiana ustaleń planu (zmiana w zakresie materiałów pokrycia dachu oraz wprowadzenie kolorystyki elewacji)	Plan miejscowy: Uchwała nr IX/73/11 z dnia 9.05.2011 r. <b>wniosek będzie szczegółowo analizowany w ramach przyszłego przystąpienia do zmiany mpzp</b>
10	29.05.2018 r.	ul. Wojska Polskiego 18c/D, 18c/C	Zmiana ustaleń planu (zmiana w zakresie materiałów pokrycia dachu oraz	Plan miejscowy: Uchwała nr IX/73/11 z dnia 9.05.2011 r. <b>wniosek będzie szczegółowo</b>

			wprowadzenie kolorystyki elewacji)	<b>analizowany w ramach przyszłego przystąpienia do zmiany mpzp</b>
11	29.05.2018 r.	ul. Lunewil 5 i 7	Zmiana ustaleń planu (zmiana w zakresie materiałów pokrycia dachu oraz wprowadzenie kolorystyki elewacji)	Plan miejscowy: Uchwała nr IX/73/11 z dnia 9.05.2011 r. <b>wniosek będzie szczegółowo analizowany w ramach przyszłego przystąpienia do zmiany mpzp</b>
12	18.12.2018 r.	Działki o nr: 126/4-126/10, 126/13-126/21 KM 52 Al. Chopina	Zmiana przeznaczenia: z funkcji usługowej na funkcję mieszkaniową jednorodzinną z usługami nieuciążliwymi	Plan miejscowy: Uchwała nr IX/73/11 z dnia 9.05.2011 r. Przystąpienie do sporządzenia zmiany: Uchwała Nr XLIV/62/2018 z dnia 5 czerwca 2018 r. <b>W TRAKCIE REALIZACJI</b>
13	20.12.2018r.	Działki o nr: 66/2,67/1,67/1,68/2,69/4 KM 47 ul. Stodólna	Wyłączenie spod ustaleń mpzp, Zmiana przeznaczenia: z funkcji mieszkaniowej wielorodzinnej i usług nieuciążliwych na funkcję „parking”	Plan miejscowy: Uchwała nr IX/73/11 z dnia 9.05.2011r. <b>wniosek będzie szczegółowo analizowany w ramach przyszłego przystąpienia do zmiany mpzp</b> <b>ODRZUCONY w zakresie wyłączenia spod ustaleń planu</b>

-  wnioski odrzucone
-  wnioski wymagające analizy
-  wnioski w trakcie realizacji

Rysunek Nr 4: Wnioski - Śródmieście



### Oznaczenia

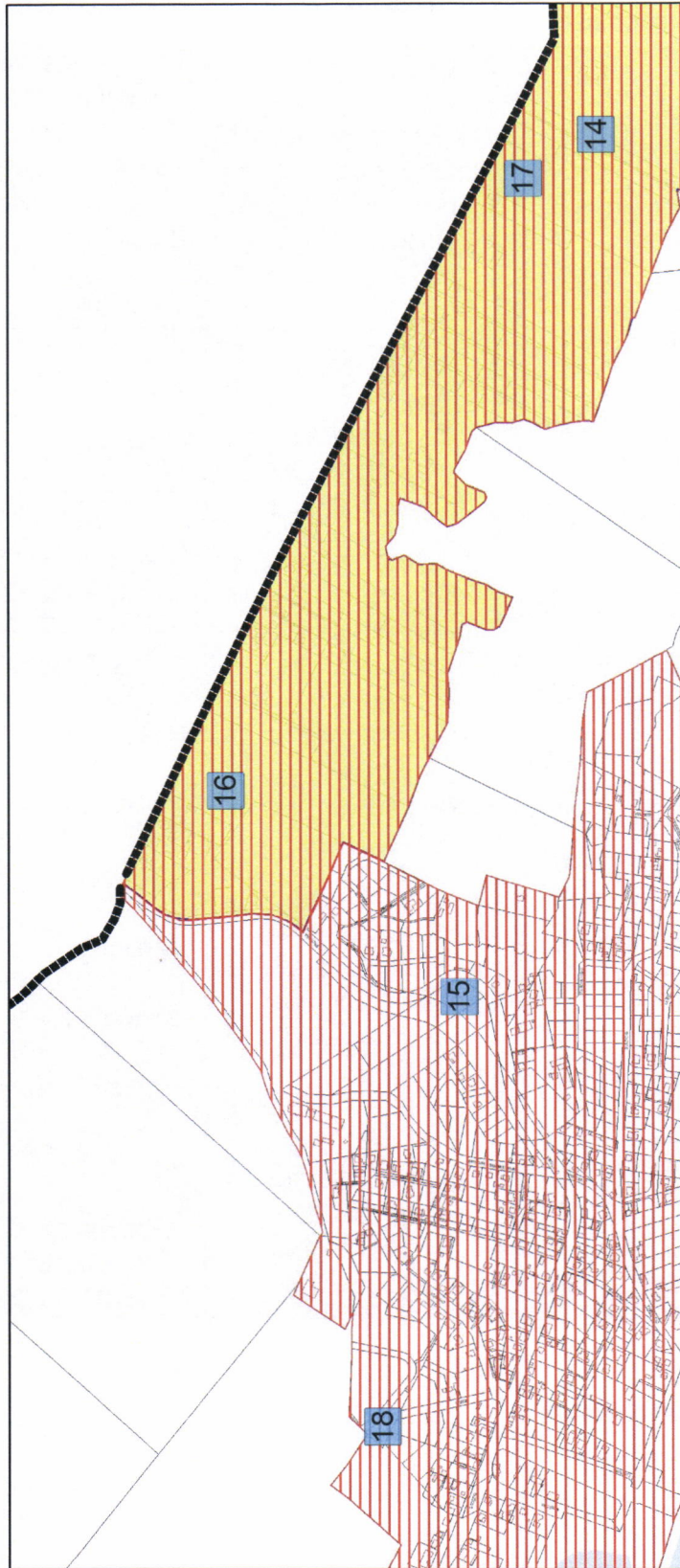
- 1, 3, 12  
wnioski w trakcie realizacji
- 2, 8  
wnioski odrzucone
- 4...13  
wnioski wymagające analizy
- mpzp w trakcie sporządzenia
- mpzp obowiązujące
- granica jednostki strukturalnej

Tabela Nr 5: Wykaz wniosków - Zawisłe

L.p.	Data wniosku	Oznaczenie nieruchomości	Treść wniosku	Sposób rozstrzygnięcia wniosku
14	14.12.2016 r.	Działka nr 4 KM 14 ul. Dobrzyńska 36	Zmiana przeznaczenia terenu - wprowadzenie funkcji mieszkaniowej jednorodzinnej, usług	Plan miejscowy: Uchwała nr 129/XL/2005 z dnia 7.11.2005 r. Przystąpienie do sporządzenia zmiany: Uchwała Nr XXXIV/119/2017 z dnia 24 października 2017 r. <b>W TRAKCIE REALIZACJI</b>
15	9.03.2017 r.	Działki nr: 4/2, 4/3 KM 9/2	Wprowadzenie przeznaczenia: zabudowa mieszkaniowa jednorodzinna	Brak mpzp, przystąpienie do sporządzenia mpzp Uchwałą Nr 89/XXI/2008 z dnia 6 października 2008 r. <b>W TRAKCIE REALIZACJI</b>
16	26.06.2017 r.	Działka nr 10/5 KM 10 ul. Dobrzyńska	Zmiana przeznaczenia terenu - wprowadzenie funkcji mieszkaniowej jednorodzinnej z usługami nieuciążliwymi oraz wprowadzenie zabudowy zagrodowej	Plan miejscowy: Uchwała nr 129/XL/2005 z dnia 7.11.2005 r. Przystąpienie do sporządzenia zmiany: Uchwała Nr XXXIV/119/2017 z dnia 24 października 2017 r. <b>W TRAKCIE REALIZACJI</b>
17	9.02.2018 r.	Działka nr 3/17 KM 14 ul. Dobrzyńska 34	Zmiana ustaleń mpzp w zakresie konstrukcji dachów	Plan miejscowy: Uchwała nr 129/XL/2005 z dnia 7.11.2005r. Przystąpienie do sporządzenia zmiany: Uchwała Nr XXXIV/119/2017 z dnia 24 października 2017 r. <b>W TRAKCIE REALIZACJI</b>
18	9.10.2018 r.	Działki nr: 16/2, 16/3,16/4,16/26,16/29 KM 9/1 ul. Chelmska	Wprowadzenie przeznaczenia: zabudowa mieszkaniowa jednorodzinna	Brak mpzp, przystąpienie do sporządzenia mpzp Uchwałą Nr 89/XXI/2008 z dnia 6 października 2008 r. <b>W TRAKCIE REALIZACJI</b>

 wnioski w trakcie realizacji

Rysunek Nr 5: Wnioski - Zawisze



**Oznaczenia**

**14-18**

wnioski w trakcie realizacji



mpzp w trakcie sporządzania



mpzp obowiązujące

granica miasta

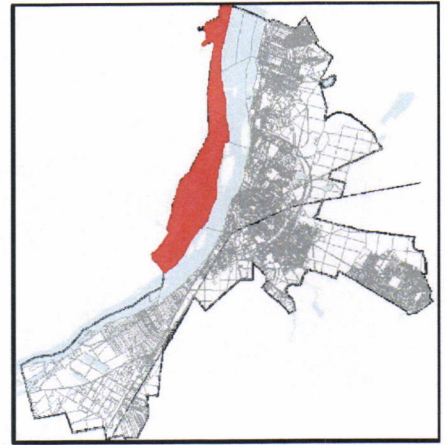






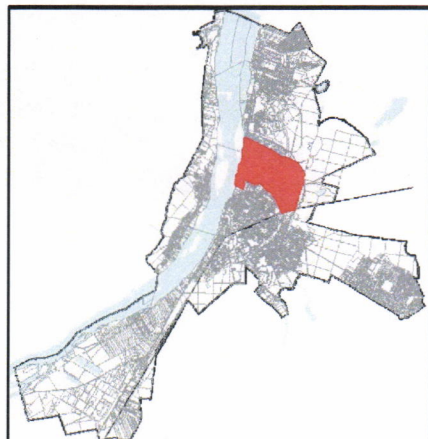
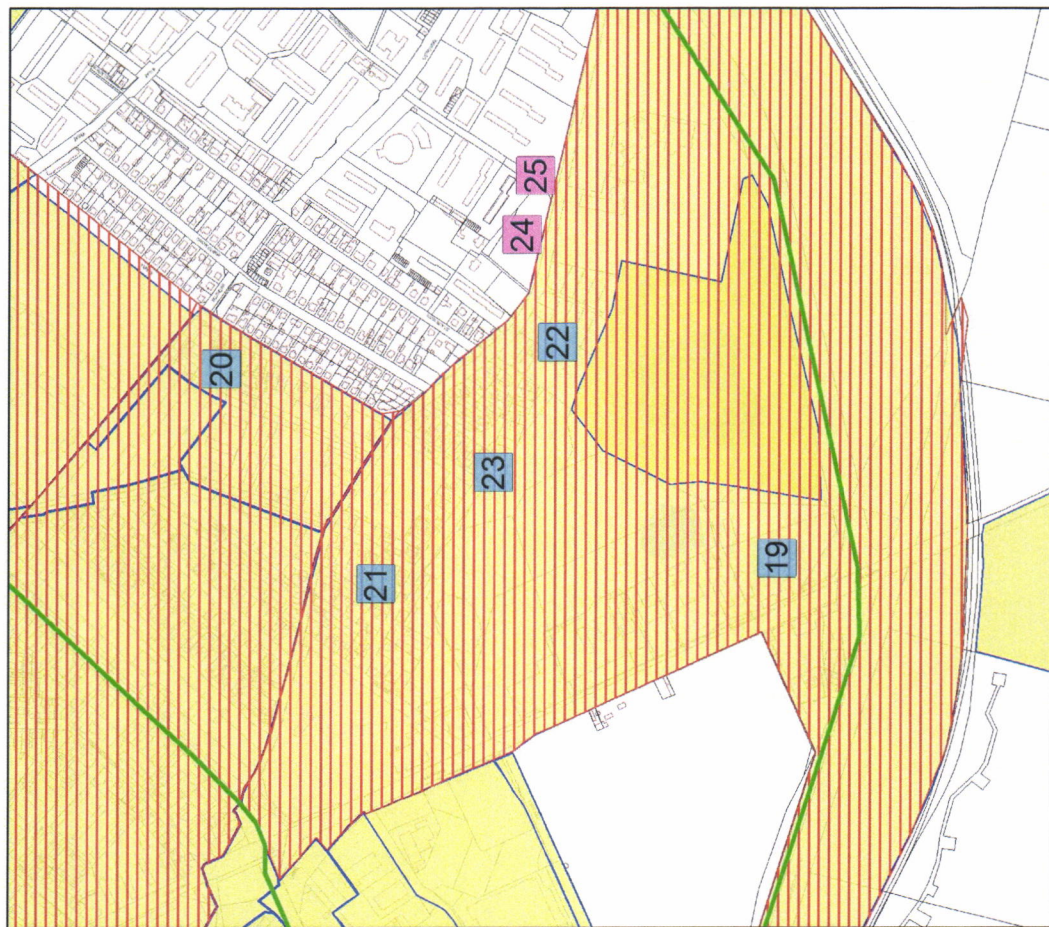
Tabela Nr 6: Wykaz wniosków – Wschód Mieszkaniowy

L.p.	Data wniosku	Oznaczenie nieruchomości	Treść wniosku	Sposób rozstrzygnięcia wniosku
19	30.03.2016 r.	Działka nr 2/10 KM 110 Al. Chopina 2/4	Zmiana ustaleń mpzp w zakresie: linii zabudowy, ilości kondygnacji, miejsc parkingowych, terenu biologicznie czynnego	Plan miejscowy: Uchwała nr 1/V/2003 z dnia 10.02.2003 r. Przystąpienie do sporządzenia zmiany: Uchwała Nr XIX/30/2012 z dnia 27 lutego 2012 r. <b>W TRAKCIE REALIZACJI</b>
20	14.10.2016 r.	Działki nr 7/2, 10/37 KM 106 ul. Żołnierska 6a, ul. Barska	Zmiana przeznaczenia terenu: wprowadzenie funkcji mieszkaniowej w celu uzupełnienia nieruchomości	Plan miejscowy: Uchwała nr 27/XXX/2001 z dnia 27.04.2001 r. Przystąpienie do sporządzenia zmiany: Uchwała Nr XIX/30/2012 z dnia 27 lutego 2012 r. <b>W TRAKCIE REALIZACJI</b>
21	27.04.2017 r.	Działka nr 29/11, 29/12, 29/6, 29/13 KM 107 ul. Ptasia 10, 10a	Zmiana przeznaczenia terenu - wprowadzenie funkcji mieszkaniowej	Plan miejscowy: Uchwała nr 1/V/2003 z dnia 10.02.2003 r. Przystąpienie do sporządzenia zmiany: Uchwała Nr XIX/30/2012 z dnia 27 lutego 2012 r. <b>W TRAKCIE REALIZACJI</b>
22	20.11.2017 r.	Działka nr 9/3 KM 110 ul. Leśna 1	Zmiana przeznaczenia uzupełniającego - wprowadzenie zabudowy mieszkaniowej jednorodzinnej i wielorodzinnej	Plan miejscowy: Uchwała nr 1/V/2003 z dnia 10.02.2003 r. Przystąpienie do sporządzenia zmiany: Uchwała Nr XIX/30/2012 z dnia 27 lutego 2012 r. <b>W TRAKCIE REALIZACJI</b>
23	12.12.2017 r.	ul. Barska 97	Zmiana przeznaczenia terenów sportowych na zabudowę mieszkaniową jednorodziną	Plan miejscowy: Uchwała nr 1/V/2003 z dnia 10.02.2003 r. Przystąpienie do sporządzenia zmiany: Uchwała Nr XIX/30/2012 z dnia 27 lutego 2012 r. <b>W TRAKCIE REALIZACJI</b>
24	15.02.2018 r.	Działka nr 37/4 KM 111/2 ul. Leśna	Wprowadzenie funkcji rekreacyjnej	w przeważającej części brak planu miejscowego, <b>wniosek będzie szczegółowo analizowany w ramach przyszłego przystąpienia do sporządzenia mpzp,</b> w niewielkiej części plan miejscowy:

				<p>Uchwała nr 1/V/2003 z dnia 10.02.2003 r., przystąpienie do sporządzenia zmiany: Uchwała Nr XIX/30/2012 z dnia 27 lutego 2012 r.</p> <p><b>W TRAKCIE REALIZACJI</b></p>
25	8.05.2018 r.	Działka nr 37/4 KM 111/2, część działki nr 38/20 KM 111/2 ul. Leśna	wprowadzenie terenu zieleni parkowo - rekreacyjnej	<p>w przeważającej części brak planu miejscowego, <b>wniosek będzie szczegółowo analizowany w ramach przyszłego przystąpienia do sporządzenia mpzp,</b> w niewielkiej części plan miejscowy: Uchwała nr 1/V/2003 z dnia 10.02.2003 r., przystąpienie do sporządzenia zmiany: Uchwała Nr XIX/30/2012 z dnia 27 lutego 2012 r.</p> <p><b>W TRAKCIE REALIZACJI</b></p>

-  wnioski wymagające analizy
-  wnioski w trakcie realizacji

Rysunek Nr 6: Wnioski - Wschód Mieszkaniowy



### Oznaczenia

19-23

wnioski w trakcie realizacji

24-25

wnioski wymagające analizy



mpzp w trakcie sporządzenia



mpzp obowiązujące



granica jednostki strukturalnej

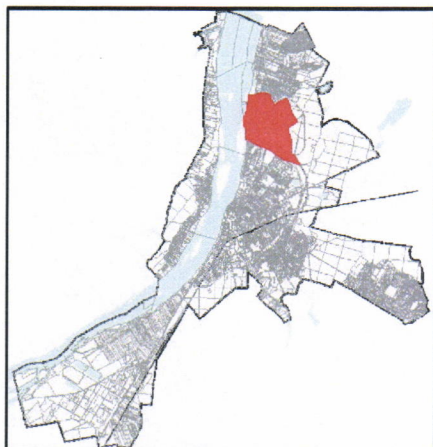
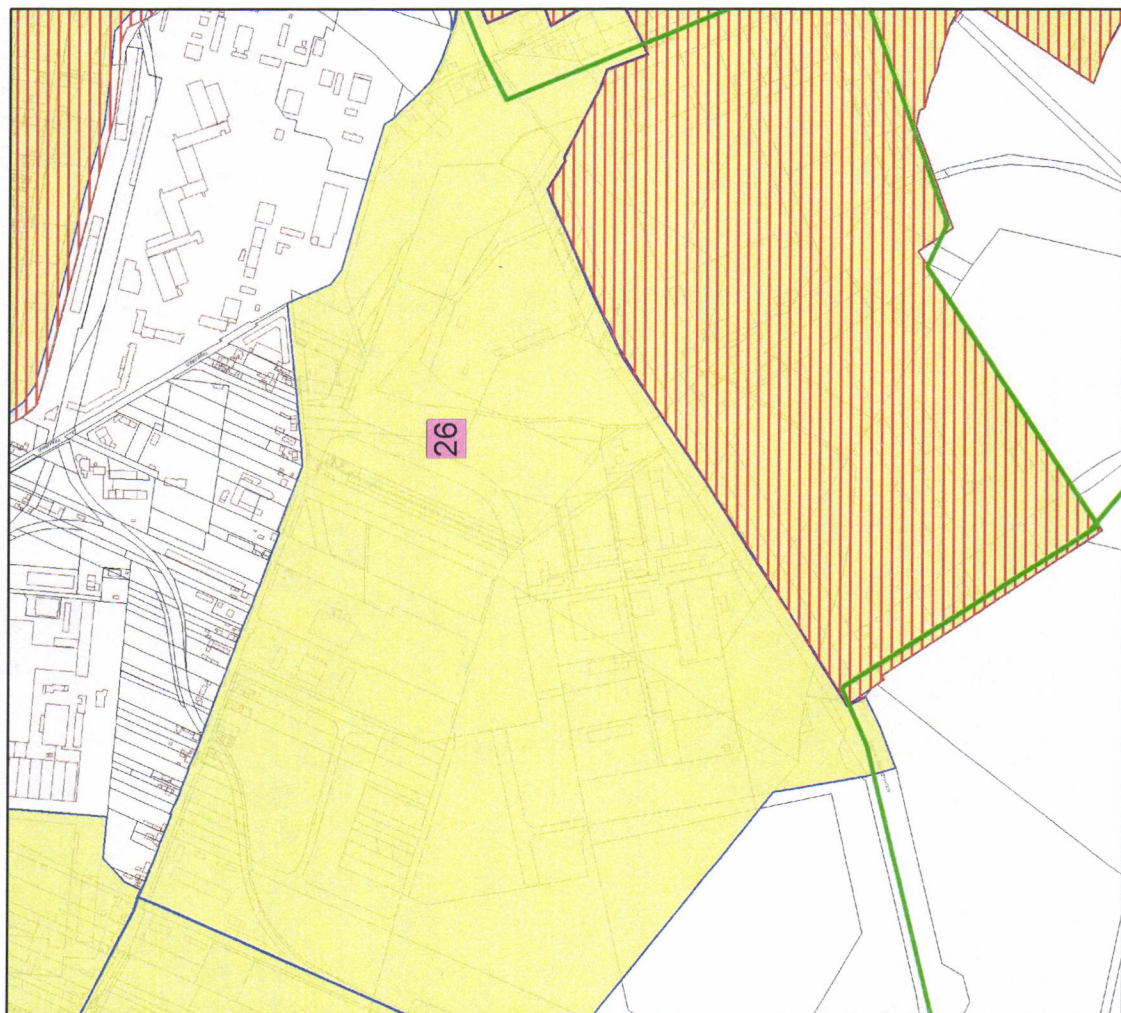
Tabela Nr 7: Wykaz wniosków – Wschód Przemysłowy

L.p.	Data wniosku	Oznaczenie nieruchomości	Treść wniosku	Sposób rozstrzygnięcia wniosku
26	12.12.2017 r.	Działka nr 3/6 KM 116/2 ul. Papieżka 21	Zmiana przeznaczenia terenu z funkcji drogowej na przemysł, produkcję, zabudowę składową	Plan miejscowy: Uchwała nr XLIII/119/10 z dnia 31.05.2010 r. <b>wniosek będzie szczegółowo analizowany w ramach przyszłego przystąpienia do zmiany mpzp</b>



wnioski wymagające analizy

Rysunek Nr 7: Wnioski - Wschód Przemysłowy



### Oznaczenia



wnioski wymagające analizy



mpzp w trakcie sporządzenia



mpzp obowiązujące






granica jednostki strukturalnej

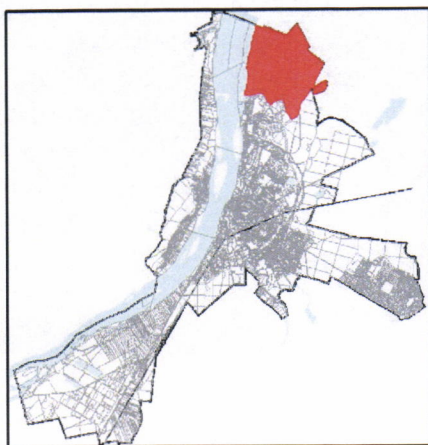
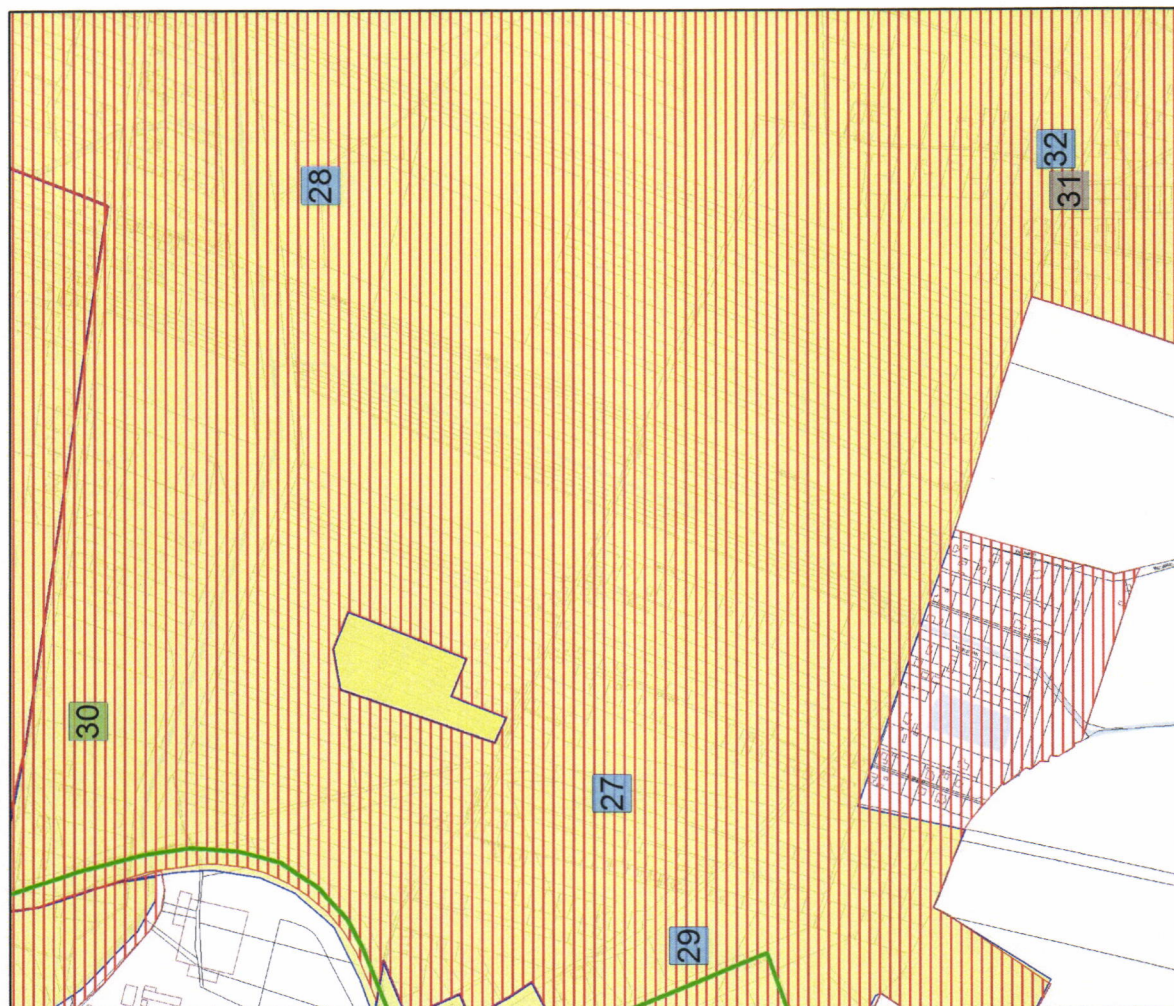
Tabela Nr 8: Wykaz wniosków – Rybnica

L.p.	Data wniosku	Oznaczenie nieruchomości	Treść wniosku	Sposób rozstrzygnięcia wniosku
27	9.11.2016 r.	Działka nr 25/9 KM 119 ul. Rybnicka 23	Zmiana przeznaczenia terenu: wprowadzenie funkcji mieszkaniowej jednorodzinnej	Plan miejscowy: Uchwała nr 50/XXIV/2004 z dnia 30.08.2004 r. Przystąpienie do sporządzenia zmiany: Uchwała Nr 77/XX/2008 z dnia 27 sierpnia 2008 roku <b>W TRAKCIE REALIZACJI</b>
28	24.03.2017 r.	Działki nr 768, 769, 770, 771, 178/1, 186/3, 226/3, 226/4, 226/5, 237/1 obręb 0001 Łęg ul. Graniczna	Zmiana ustaleń mpzp (zabudowa usługowa, produkcja, składy, magazyny)	Plan miejscowy: Uchwała nr 50/XXIV/2004 z dnia 30.08.2004r. Przystąpienie do sporządzenia zmiany: Uchwała Nr 77/XX/2008 z dnia 27 sierpnia 2008 roku <b>W TRAKCIE REALIZACJI</b>
29	28.03.2018 r.	Działki nr 8/12,8/13,8/14,8/15,8/16,8/17 KM 117 ul. Przemysłowa, ul. Rybnicka	Zmiana ustaleń mpzp - wprowadzenie funkcji zabudowy szeregowej (symbol 6-MN/UR/U/P)	Plan miejscowy: Uchwała nr 50/XXIV/2004 z dnia 30.08.2004 r. Przystąpienie do sporządzenia zmiany: Uchwała Nr 77/XX/2008 z dnia 27 sierpnia 2008 roku <b>W TRAKCIE REALIZACJI</b>
30	22.05.2018 r.	Działka nr 1/10 KM 99/1 oraz działka nr 15 KM 98 ul. Płocka	Zmiana przeznaczenia terenu: wprowadzenie funkcji mieszkaniowo - usługowej	Plan miejscowy: Uchwała nr 50/XXIV/2004 z dnia 30.08.2004 r. Przystąpienie do sporządzenia zmiany: Uchwała Nr 77/XX/2008 z dnia 27 sierpnia 2008 roku <b>WYMAGA ZMIANY STUDIUM</b>
31	13.02.2019 r.	Działki nr: 14/13, 27, 38/14 obręb 0002 Rybnica ul. Rybnicka, ul. Spokojna	Zmiana ustaleń mpzp: w zakresie wprowadzenia zapisu umożliwiającego lokalizację pętli autobusowej	Plan miejscowy: Uchwała nr 50/XXIV/2004 z dnia 30.08.2004 r. Przystąpienie do sporządzenia zmiany: Uchwała Nr 77/XX/2008 z dnia 27 sierpnia 2008 roku <b>WNIOSEK BEZPRZEDMIOTOWY</b>  inwestycja zgodna z ustaleniami obowiązującego mpzp oraz z projektem mpzp
32	28.02.2019 r.	Działki nr: 14/13, 27, 14/14 obręb 0002 Rybnica, ul. Rybnicka, ul. Spokojna	Zmiana ustaleń mpzp: w zakresie wprowadzenia	Plan miejscowy: Uchwała nr 50/XXIV/2004 z dnia 30.08.2004 r.

			<p>zapisu umożliwiającego lokalizację pętli autobusowej</p>	<p>Przystąpienie do sporządzenia zmiany: Uchwała Nr 77/XX/2008 z dnia 27 sierpnia 2008 roku Odnosnie działek nr: 14/13 i 27 obręb 0002 Rybnica - <b>WNIOSEK BEZPRZEDMIOTOWY</b> Odnosnie działki nr 14/14 obręb 0002 Rybnica - <b>W TRAKCIE REALIZACJI</b></p>
--	--	--	-------------------------------------------------------------------------	--------------------------------------------------------------------------------------------------------------------------------------------------------------------------------------------------------------------------------------------------------------------------------------------------------

-  wnioski odrzucone
-  wnioski wymagające zmiany studium
-  wnioski w trakcie realizacji

Rysunek Nr 8: Wnioski - Rybnica



### Oznaczenia

wnioski w trakcie realizacji

wnioski wymagające zmiany studium

wnioski odrzucone

mpzp w trakcie sporządzenia

mpzp obowiązujące

granica jednostki strukturalnej

27 ... 32

30

31



31 32

28

27

29

30



Tabela Nr 9: Wykaz wniosków – Południe

L.p.	Data wniosku	Oznaczenie nieruchomości	Treść wniosku	Sposób rozstrzygnięcia wniosku
33	21.09.2017 r.	Działka nr 22/1, 22/5, 21/4, 20/4 KM 41 ul. Kapitulna 4, 6, 6a	Zmiana przeznaczenia terenu: wprowadzenie funkcji zabudowy mieszk. wielorodzinnej	Plan miejscowy: Uchwała nr VII/20/11 z dnia 21.02.2011 r. <b>WYMAGA ZMIANY STUDIUM</b>
34	27.11.2017 r.	Działki nr 39, 23 KM 56 ul. Kapitulna 33,35	Zmiana przeznaczenia terenu: wprowadzenie funkcji mieszk. jednorodzinnej o niskiej intensywności oraz usług nieuciążliwych	Plan miejscowy: Uchwała nr VII/20/11 z dnia 21.02.2011 r. <b>WNIOSEK BEZPRZEDMIOTOWY wnioskowana funkcja zgodna z obowiązującym mpzp</b>
35	28.11.2017 r.	Działka nr 39 KM 56 ul. Kapitulna 33	Zmiana przeznaczenia terenu - wprowadzenie funkcji mieszk. o niskiej intensywności oraz usług nieuciążliwych	Plan miejscowy: Uchwała nr VII/20/11 z dnia 21.02.2011 r. <b>WNIOSEK BEZPRZEDMIOTOWY wnioskowana funkcja zgodna z obowiązującym mpzp</b>
36	09.01.2018 r.	Działki nr 20/6, 19/2, 15/3-15/17 KM 41 ul. Kapitulna	Zmiana przeznaczenia terenu - wprowadzenie funkcji podstawowej mieszkaniowej wielorodzinnej oraz funkcji uzupełniającej: tereny zabudowy usługowej i handlowej towarzyszącej funkcji podstawowej	plan miejscowy Uchwała nr VII/20/11 z dnia 21.02.2011 r. w przeważającej części: <b>WNIOSEK BEZPRZEDMIOTOWY</b> , wnioskowana funkcja zgodna z obowiązującym mpzp, <b>w niewielkiej części wniosek będzie szczegółowo analizowany w przypadku przystąpienia do zmiany mpzp (dot. działek 15/14, 15/16 KM 41)</b>
37	31.12.2018 r.	pomiędzy ul. Gajową, Wiejską i terenem ogródków działkowych	Zmiana przeznaczenia terenu - wprowadzenie funkcji mieszk. jednorodzinnej z usługami nieuciążliwymi	Plan miejscowy: Uchwała nr 12/XL/2002 z dnia 25 lutego 2002 r. <b>WYMAGA ZMIANY STUDIUM</b>

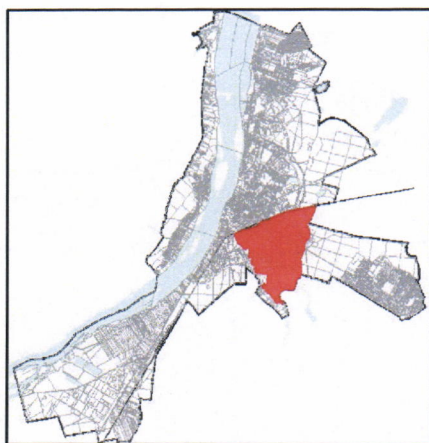
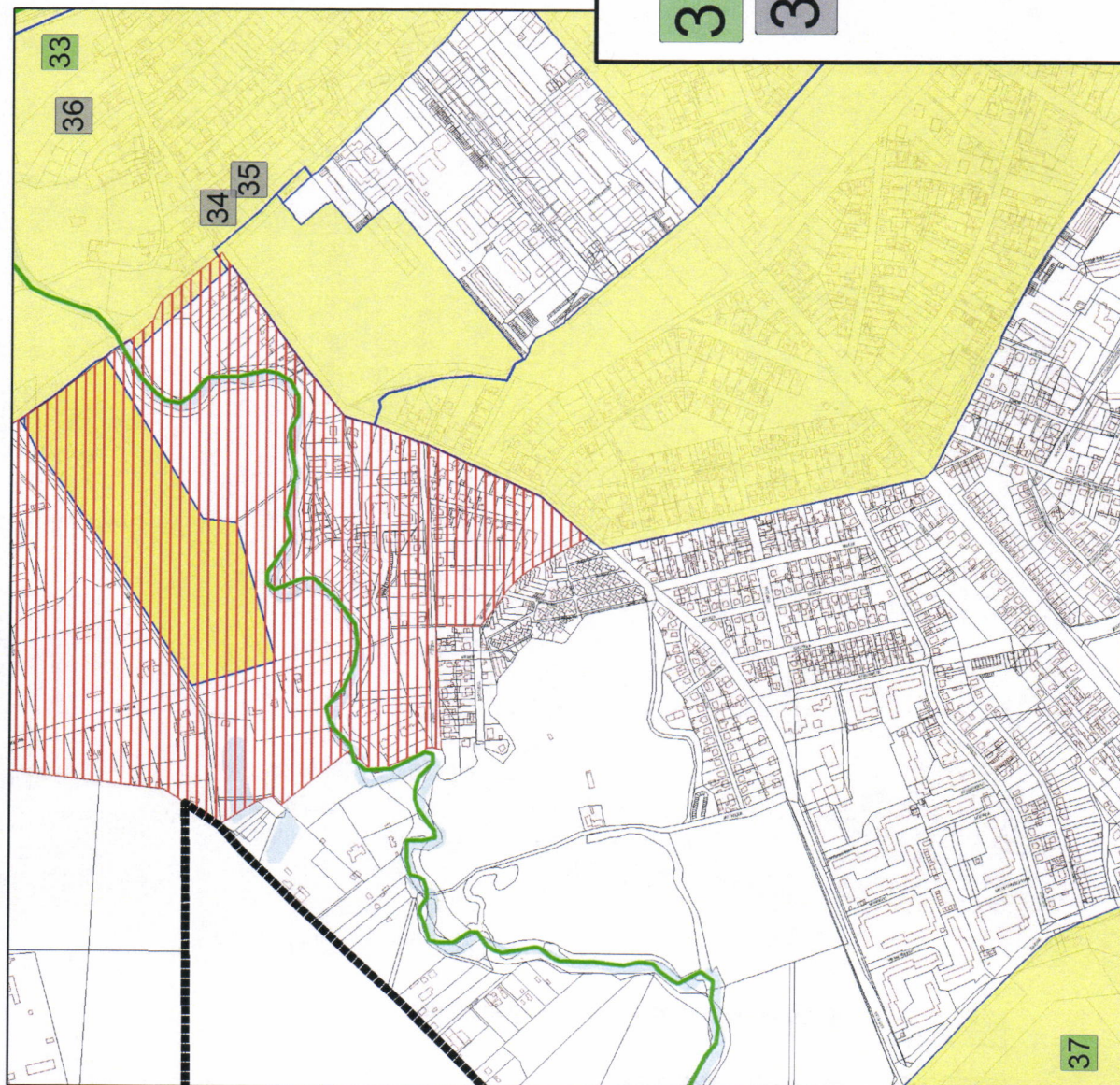


wnioski wymagające zmiany studium



wnioski odrzucone

Rysunek Nr 9: Wnioski - Południe



**Oznaczenia**




<b>33, 37</b>	wnioski wymagające zmiany studium
<b>34-36</b>	wnioski odrzucone
	mpzp w trakcie sporządzania
	mpzp obowiązujące
	granica jednostki strukturalnej

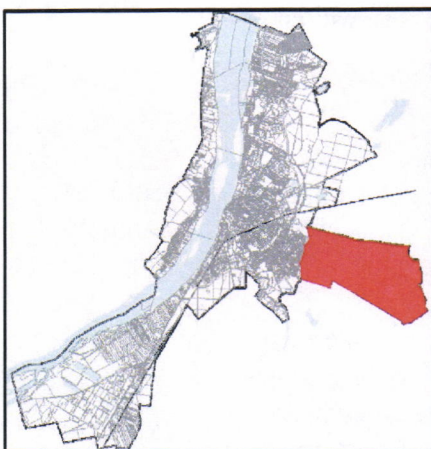
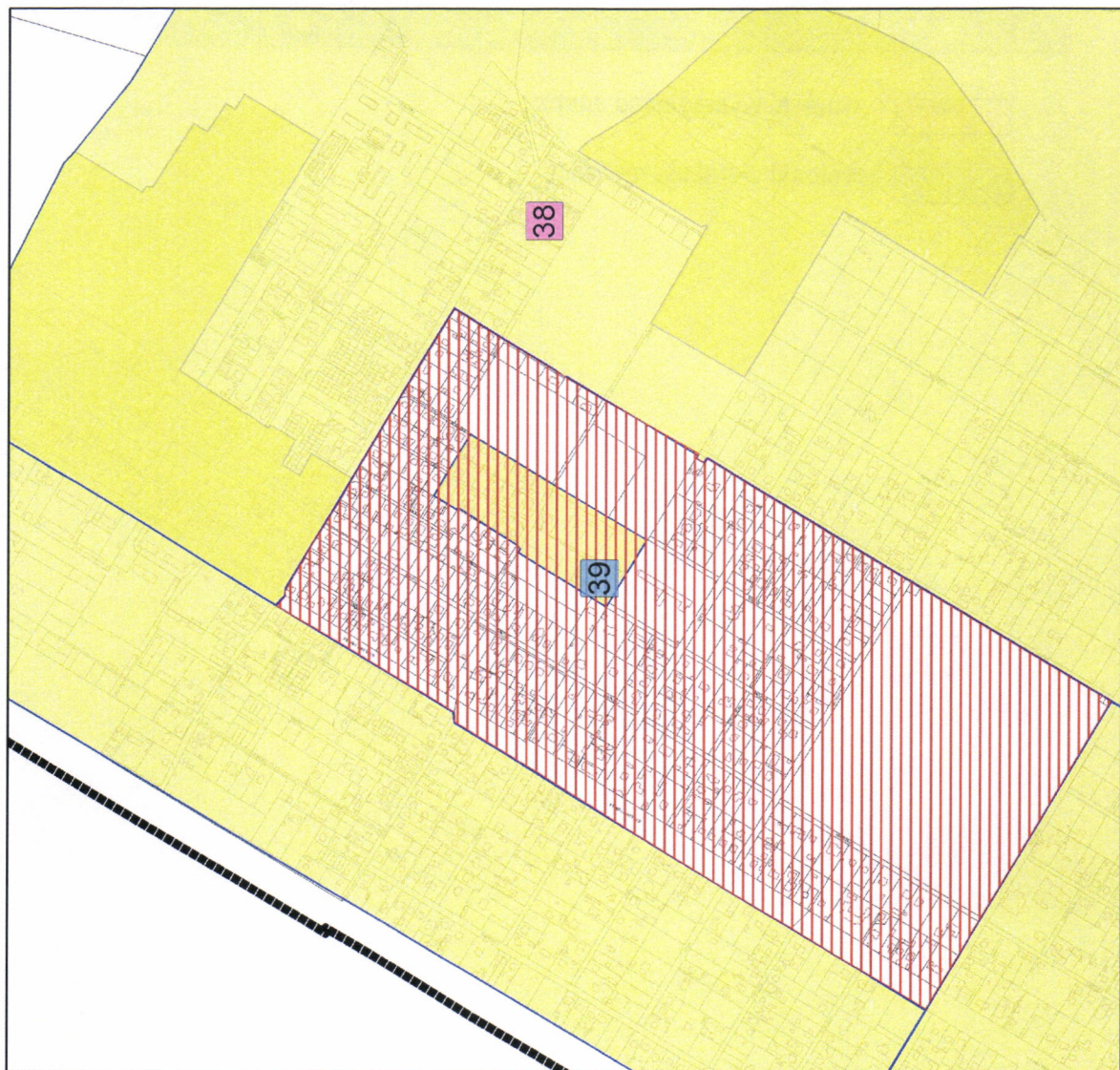
Tabela Nr 10: Wykaz wniosków – Michelin

L.p.	Data wniosku	Oznaczenie nieruchomości	Treść wniosku	Sposób rozstrzygnięcia wniosku
38	19.12.2017 r.	Działka nr 45/4 obręb Michelin KM 15 ul. Mielęcińska 74	Zmiana mpzp - dot. braku dostępu do drogi publicznej	Plan miejscowy: Uchwała nr VII/38/2015 z dnia 27.04.2015 r. <b>wniosek będzie szczegółowo analizowany w ramach przyszłego przystąpienia do zmiany mpzp</b>
39	6.03.2018 r.	Michelin KM 12, ul. Miodowa 5	Zmiana ustaleń mpzp: w zakresie wprowadzenia zakazu zabudowy w granicy działki budynków i budowli na działkach poniżej 1000 m <sup>2</sup> , w tym szerokości poniżej 25 m	Plan miejscowy: Uchwała Nr 3/XLIV/2006 z dnia 30 stycznia 2006 r. Przystąpienie do sporządzenia zmiany: Uchwała Nr XII/151/11 z dnia 29 sierpnia 2011 r. <b>W TRAKCIE REALIZACJI</b>

 wnioski wymagające analizy

 wnioski w trakcie realizacji

Rysunek Nr 10: Wnioski - Michelin



### Oznaczenia








-  wnioski wymagające analizy
-  wnioski w trakcie realizacji
-  mpzp w trakcie sporządzenia
-  mpzp obowiązujące

Tabela Nr 11: Wykaz wniosków – Zazamcze

L.p.	Data wniosku	Oznaczenie nieruchomości	Treść wniosku	Sposób rozstrzygnięcia wniosku
40	10.06.2016 r.	Działka nr 49/1 KM 35 ul. Toruńska 28	Zmiana przeznaczenia terenu – wprowadzenie funkcji mieszkaniowo - usługowo - hotelowych	Plan miejscowy: Uchwała nr 78/XX/2008 z dnia 27.08.2008 r., przystąpienie do sporządzenia zmiany: Uchwała nr XL/14/2018 z dnia 27 marca 2018 r. <b>WYMAGA ZMIANY STUDIUM</b>
41	5.12.2016 r.	Działka nr 2/6 KM 23 ul. Wyszyńskiego	Zmiana przeznaczenia terenu - wprowadzenie funkcji produkcji i magazynowania	Plan miejscowy: Uchwała nr 78/XX/2008 z dnia 27.08.2008 r., przystąpienie do sporządzenia zmiany: Uchwała nr XL/14/2018 z dnia 27 marca 2018 r. <b>WYMAGA ZMIANY STUDIUM</b>
42	31.05.2017 r.	Działka nr 3/234 KM 28 ul. Wesola	Wprowadzenie funkcji garaży i miejsc postojowych	Brak planu miejscowego, przystąpienie do sporządzenia mpzp: Uchwała Nr XXXVII/97/2013 z dnia 23 września 2013 r. <b>W TRAKCIE REALIZACJI</b>
43	10.07.2018 r.	Działka nr 13/14 KM 35 ul Wyszyńskiego 7	Zmiana przeznaczenia terenu - wprowadzenie funkcji zabudowy mieszkaniowej wielorodzinnej z usługami	Plan miejscowy: Uchwała Nr 46/XLIX/2006 z dnia 5 czerwca 2006 r., przystąpienie do sporządzenia zmiany: Uchwała nr XL/14/2018 z dnia 27 marca 2018 r. <b>W TRAKCIE REALIZACJI</b>
44	30.10.2018 r.	rejon ulic: Korabnicka, Flisacka, Rózinowska, Toruńska	Wprowadzenie funkcji: niskiej zabudowy jednorodzinnej, usług nieuciążliwych oraz zakazu przemysłu	Brak planu miejscowego: <b>wniosek będzie szczegółowo analizowany w ramach przyszłego przystąpienia do sporządzenia mpzp</b>

-  wnioski wymagające zmiany studium
-  wnioski w trakcie realizacji
-  wnioski wymagające analizy

Rysunek Nr 11: Wnioski - Zazamcze

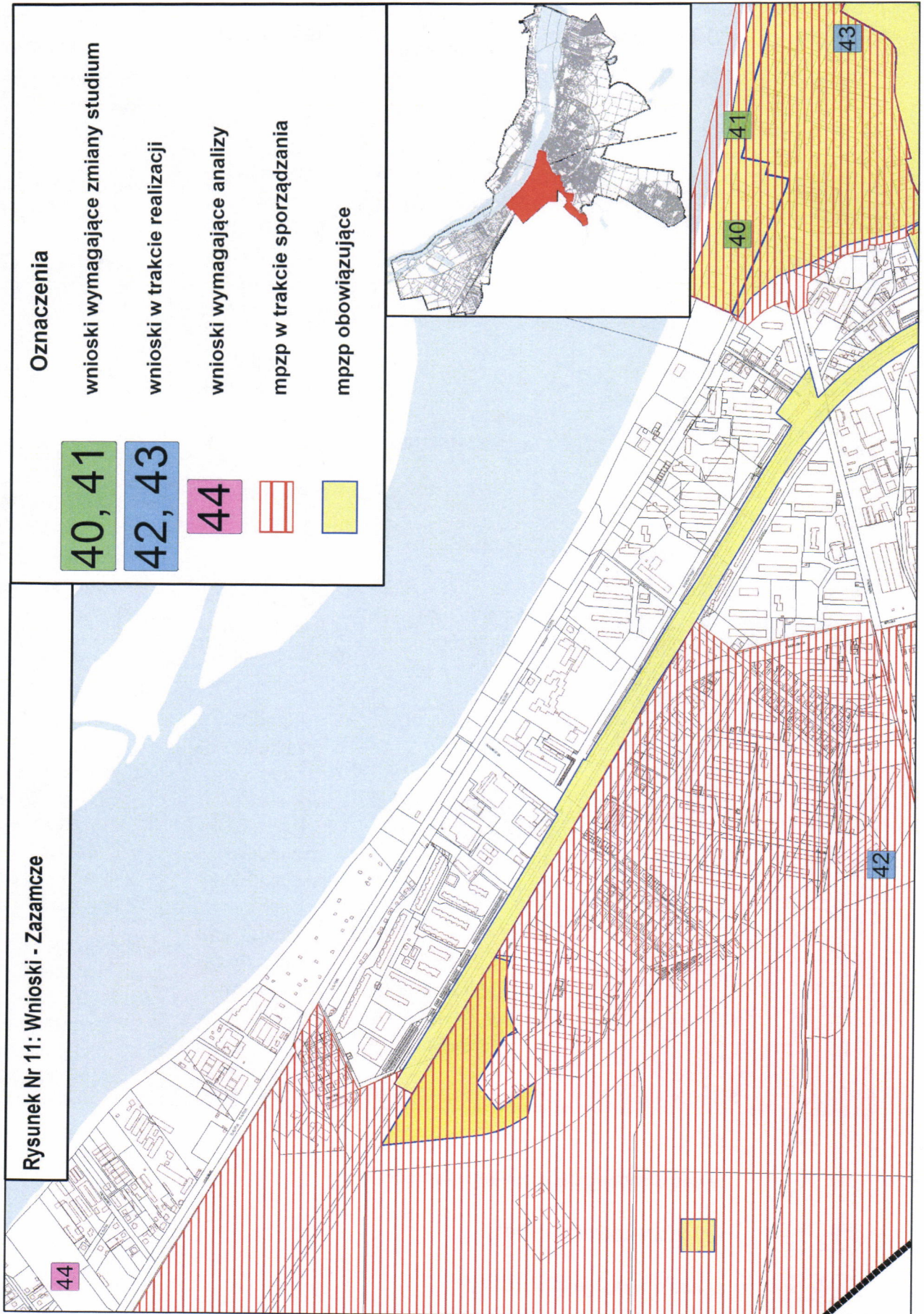


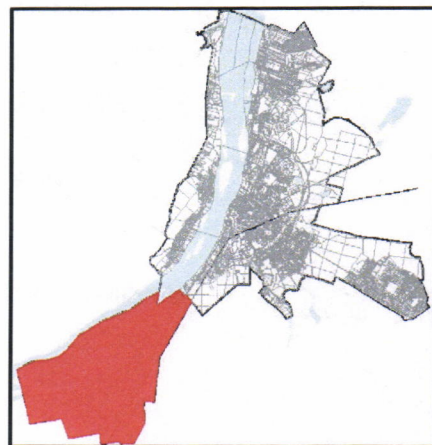
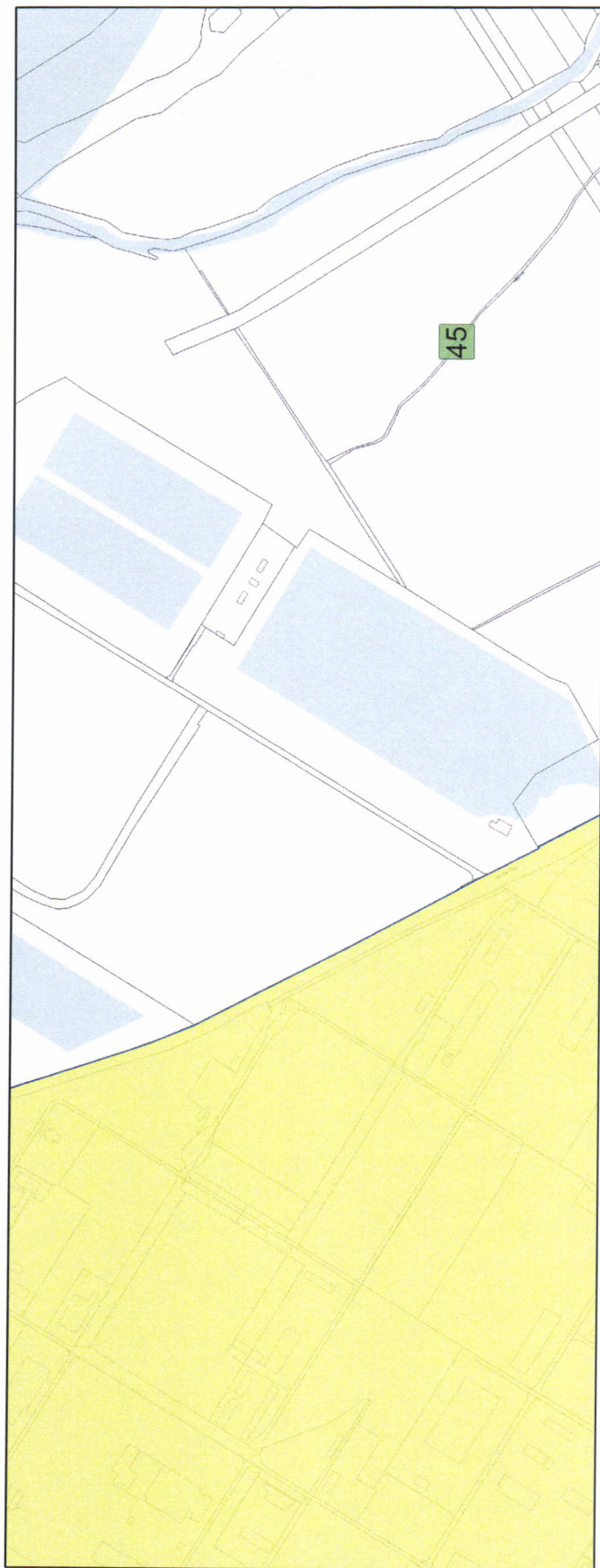
Tabela Nr 12: Wykaz wniosków – Zachód Przemysłowy

L.p.	Data wniosku	Oznaczenie nieruchomości	Treść wniosku	Sposób rozstrzygnięcia wniosku
45	28.09.2017 r.	Działki nr: 5/4,5/6,5/7,5/8,5/11,5/12,5/14, 5/16,44/1,196/1,196/3 Obręb 0005 Korabniki	Wprowadzenie funkcji: przemysł, usługi (port rzeczny)	Brak planu miejscowego <b>WYMAGA ZMIANY STUDIUM</b>



wnioski wymagające zmiany studium

Rysunek Nr 12: Wnioski - Zachód Przemysłowy



**Oznaczenia**



wnioski wymagające zmiany studium



mpzp obowiązujące



## **IV. Ocena aktualności miejscowych planów zagospodarowania przestrzennego**

### **1. Wstęp**

Miejscowy plan zagospodarowania przestrzennego stanowi podstawę planowania przestrzennego. Zgodnie z ustawą o planowaniu i zagospodarowaniu przestrzennym jest aktem prawa miejscowego. Przy sporządzaniu planów miejscowych wiążące są ustalenia studium uwarunkowań i kierunków zagospodarowania przestrzennego.

We Włocławku około 40% powierzchni miasta stanowią tereny lasów i wód. Miejscowe plany zagospodarowania przestrzennego sporządza się dla pozostałych 60% terenów, które traktowane są jako 100% terenów zurbanizowanych. Sporządzone miejscowe plany zajmują około 70% powierzchni terenów zurbanizowanych - powierzchni efektywnej miasta Włocławek.

### **2. Analiza aktualności miejscowych planów zagospodarowania przestrzennego**

Analiza aktualności miejscowych planów pokazuje, że ich ustalenia są w większości na bieżąco realizowane poprzez powstające inwestycje. Zmienia się przestrzeń miasta, wypełniają się niezabudowane tereny przeznaczone pod zabudowę, a istniejąca tkanka urbanistyczna podlega stosownym uzupełnieniom istniejących funkcji oraz dopełnieniom poprzez funkcje towarzyszące. Plany sporządzane są zgodnie z celami polityki przestrzennej miasta wynikającymi ze studium.

W okresie 1 marca 2016 r. – 28 lutego 2019 r. w wyniku przeprowadzonej analizy stwierdzono, że w wyżej wymienionym okresie złożono łącznie 45 wniosków, z czego większość obejmuje tereny, dla których podjęto już uchwały o zmianie lub sporządzeniu miejscowych planów.

### **3. Wieloletni program sporządzania planów miejscowych**

Ze względu na to, że w znacznym stopniu powierzchnia miasta Włocławek pokryta jest miejscowymi planami zagospodarowania przestrzennego to najważniejsze uwarunkowania i potrzeba ich sporządzenia wynika z priorytetów ustalonych w studium oraz w oparciu o obowiązujące przepisy prawa, w tym określone w ustawie o planowaniu i zagospodarowaniu przestrzennym, tj. opracowania planów miejscowych wymagać będą w pierwszej kolejności:

- obszary, dla których sporządzenie miejscowego planu jest obowiązkowe na podstawie przepisów odrębnych, w tym dla nowych obszarów rozmieszczenia obiektów handlowych o powierzchni sprzedaży powyżej 2000 m<sup>2</sup> czy obszarów przestrzeni publicznej;
- obszary zdefiniowane w studium jako tereny inwestycyjne;
- obszary, dla których gmina zamierza sporządzić miejscowe plany ze względu na uwarunkowania lokalne;
- obszary, dla których w Studium wskazane jest opracowanie planów miejscowych, obszary dotyczące:
  - ✓ rozwoju mieszkalnictwa jednorodzinnego w zakresie intensyfikacji istniejących osiedli, realizację nowych zespołów mieszkaniowych, z dopuszczeniem usług lokalnych;
  - ✓ rozwoju mieszkalnictwa wielorodzinnego w zakresie intensyfikacji istniejącej zabudowy, koncentracja usług publicznych, komercyjnych, prestiżowych dla miasta;
  - ✓ kształtowania obszarów aktywności gospodarczej usługowo–produkcyjnej, utrwalenie istniejących struktur oraz realizacja nowych;
  - ✓ kształtowania obszarów aktywności usługowej i rekreacyjno – sportowej.

W części są to miejscowe plany zagospodarowania przestrzennego już zrealizowane, natomiast aktualnie opracowywana zmiana studium wskaże kolejne obszary wynikające z uwarunkowań lokalnych i kierunków rozwoju miasta.

W pierwszej kolejności należy zmienić plany, które straciły aktualność ze względu na zmianę przepisów prawa (wskazane w poprzedniej analizie sporządzonej w 2016 r.):

- ustawę o wspieraniu rozwoju usług i sieci telekomunikacyjnych;
- ustawę prawo wodne:
  - ✓ ochrona przeciwpowodziowa;
  - ✓ Rozporządzenie Nr 7/2010 Dyrektora Regionalnego Zarządu Gospodarki Wodnej w Warszawie z dnia 27 października 2010 r. w sprawie ustanowienia strefy ochronnej ujęcia wód podziemnych „Krzywe Błota” we Włocławku, oraz Rozporządzenie Dyrektora Regionalnego Zarządu Gospodarki Wodnej w Warszawie z dnia 3 sierpnia 2015 r. zmieniające rozporządzenie w sprawie ustanowienia strefy ochronnej ujęcia wód podziemnych „Krzywe Błota”;
  - ✓ Rozporządzenie nr 26/2015 Dyrektora Regionalnego Zarządu Gospodarki Wodnej w Warszawie z dnia 16 listopada 2015 r. w sprawie ustanowienia strefy ochronnej ujęcia wód podziemnych „Zazamcze” we Włocławku;
- należy przeanalizować aktualność planów miejscowych w związku z ustawą o zmianie niektórych ustaw w związku ze wzmocnieniem narzędzi ochrony krajobrazu oraz ustawą o rewitalizacji.

W następnej kolejności będą sporządzane miejscowe plany zagospodarowania przestrzennego związane z indywidualnymi wnioskami właścicieli nieruchomości.

Ze względu na to, że aktualnie zgodnie z uchwałą Rady Miasta Włocławek Nr XL/19/2014 z dnia 17 marca 2014 r. sporządzana jest zmiana Studium uwarunkowań i kierunków zagospodarowania przestrzennego, mogą pojawić się nowe kierunki polityki przestrzennej zaproponowane przez Radę Miasta, które spowodują zmiany w przyjętym wieloletnim programie sporządzania planów miejscowych.

W związku z powyższym odstępuje się od wyznaczania w wieloletnim programie sporządzania planów miejscowych precyzyjnie określonych terminów realizacji poszczególnych, wyżej wskazanych zadań.

#### **4. Wnioski**

- 1) **W wyniku przeprowadzonej analizy wniosków do planów miejscowych złożonych w terminie 01.03.2016 r. - 28.02.2019 r., a także niezrealizowanych wniosków ujętych w poprzedniej analizie za okres 1.01.2011 r. – 29.02.2016 r., zmiany wymagają następujące plany miejscowe:**

1. mpzp obejmujący obszar wyodrębniony z części terytorium miasta Włocławka pomiędzy ulicami: Witosa, Chopina, Cmentarną, a terenami PKP

Uchwała RMW Nr 33/V/98 z dnia 30 grudnia 1998 roku

Dz. Urz. Woj. Kujawsko-Pomorskiego Nr 9 z 11 lutego 1999 r., poz.40

2. mpzp miasta Włocławka w zakresie obszaru położonego pomiędzy ulicami: Ptasią, Leśną, Barską, terenem jednostki wojskowej, Okrężną i Bracką

Uchwała RMW Nr 27/XXX/2001 z dnia 27 kwietnia 2001 r.

Dz. Urz. Woj. Kuj.-Pomorskiego Nr 53 z dnia 17 sierpnia 2001 r., poz. 1121

3. mpzp miasta Włocławek w zakresie obszaru położonego pomiędzy ulicą Gajową, Wiejską oraz terenami ogródków działkowych

Uchwała RMW Nr 12/XL/2002 z dnia 25 lutego 2002 r.

Dz. Urz. Woj. Kuj.-Pomorskiego Nr 74 z dnia 26.06.2002 r., poz. 1533

4. mpzp miasta Włocławka w zakresie obszaru położonego między ulicami Chopina, Leśna, Aleją Kazimierza Wielkiego, terenem cmentarza komunalnego oraz PKP (kierunek Toruń – Kutno i bocznicą) Uchwała RMW Nr 1/V/2003 z dnia 10 lutego 2003 r.  
Dz. Urz. Woj. Kuj.-Pomorskiego Nr 29 z dnia 2 kwietnia 2003 r., poz. 543
5. mpzp w zakresie obszaru położonego we Włocławku zawartego pomiędzy ulicami: zaporą boczną stopnia wodnego na rzece Wiśle, ul. Płocką, Aleją Kazimierza Wielkiego, granicą gruntów leśnych wzdłuż byłych zakładów („Ursus”, „Fabryka Domów”), zaporą awaryjną stopnia wodnego na rzece Wiśle, ulicą Rybnicką i granicą miasta  
Uchwała RMW Nr 50/XXIV/2004 z dnia 30 sierpnia 2004 r.  
Dz. Urz. Woj. Kuj.-Pomorskiego Nr 104 z dnia 7 października 2004 r., poz. 1783
6. mpzp miasta Włocławek w zakresie obszaru położonego pomiędzy ulicami: Lipnowską, Dobrzyńską wraz z Kulińską, zachodnią granicą posesji „Domu pomocy społecznej” oraz Wojewódzkiego Szpitala Zespolonego a granicą obszarów leśnych  
Uchwała RMW Nr 129/XL/2005 z dnia 7 listopada 2005 r.  
Dz. Urz. Woj. Kujawsko-Pomorskiego Nr 6 z dnia 23 stycznia 2006 r., poz. 71
7. mpzp w zakresie obszaru położonego we Włocławku zawartego pomiędzy ulicami: Aleją Jana Pawła II, Mielecińską, Ziółową, Szpalerową, Brzezinową, Bluszczową, Paprocią, Łowiecką, granicą miasta i ogrodzeniem Zakładu Karnego oraz w rejonie ulicy Cienistej pomiędzy ulicami: Miodową, Modrą, Łabędzią, Daleką i Skrytą  
Uchwała RMW Nr 3/XLIV/2006 z dnia 30 stycznia 2006 r.  
Dz. Urz. Woj. Kujawsko-Pomorskiego Nr 43 z dnia 31 marca 2006 r., poz. 724
8. mpzp w zakresie obszaru ograniczonego ulicą Okrzei, terenem parku im. H. Sienkiewicza, ulicą Piwną, rzeką Wisłą oraz przepompownią ścieków  
Uchwała RMW Nr 46/XLIX/2006 z dnia 5 czerwca 2006 r.  
Dz. Urz. Woj. Kuj.-Pomorskiego Nr 119 z dnia 4 września 2006 r., poz. 1743
9. mpzp dla obszaru położonego we Włocławku pomiędzy: zachodnią granicą działki nr 12/3 KM 34, ulicami Toruńską, Prymasa St. Wyszyńskiego, wschodnią granicą działki nr 3/2 KM 35, częścią południowej granicy i wschodnią granicą działki nr 3/4 KM 35, częścią południowej granicy działki nr 2/1 KM 23, zachodnim brzegiem rzeki Zgłowiączki oraz południowym brzegiem rzeki Wisły  
Uchwała RMW Nr 78/XX/2008 z dnia 27 sierpnia 2008 r.  
Dz. Urz. Woj. Kuj.-Pomorskiego Nr 128 z 14 października 2008 r., poz. 2030
10. mpzp miasta Włocławek dla obszaru zawartego pomiędzy: ulicą Papieżka, częścią działek nr 1/2 i 1/1 KM 100, fragm. ulic Rybnickiej, Spokojnej i Przemysłowej, Al. K. Wielkiego, granicą terenów leśnych oraz terenami bocznic kolejowej  
Uchwała Nr XLIII/119/10 Rady Miasta Włocławek z dnia 31 maja 2010 r.  
Dz. Urz. Woj. Kujawsko – Pomorskiego Nr 130 z dnia 17 sierpnia 2010 r., poz. 1666
11. mpzp miasta Włocławka dla obszaru położonego pomiędzy ulicą Wiejską, terenami kolejowymi, ulicą Szpitalną, ulicą Wysoką (wraz z częścią działki nr 15/4 KM 40 i działkami nr 16, 17, 18 i 19/1 KM 40), ulicą Długą (wraz z częściami działek nr 14/13, 15/8, 15/10, 16/5 KM 56 i nr 1/92, 117 KM 55)  
Uchwała RMW Nr VII/20/11 z dnia 21 lutego 2011 r.  
Dz. Urz. Woj. Kujawsko – Pomorskiego Nr 159 z dnia 18 lipca 2011 r., poz. 1342
12. mpzp miasta Włocławek dla obszaru położonego we Włocławku pomiędzy: brzegiem rzeki Wisły na odcinku od ujścia rz. Zgłowiączki do zachodniej granicy nieruchomości nr 1/26 KM 48, wzdłuż tej granicy i w kierunku zachodnim wzdłuż granicy działki nr 3/6 i 3/1 KM 48, ulicą Ogniową, Chmielną, Wronią, Okrzei do wysokości ulicy Kościuszki, granicą obszarów kolejowych, ulicą Szpitalną, Okrzei i zachodnią granicą Parku im. H. Sienkiewicza, ulicą Wyszyńskiego oraz zachodnim brzegiem rz. Zgłowiączki z wyłączeniem terenów objętych miejscowymi planami zagospodarowania przestrzennego uchwalonymi po 1 stycznia 1995 r.  
Uchwała RMW Nr IX/73/11 z dnia 9 maja 2011 r.  
Dz. Urz. Woj. Kujawsko – Pomorskiego Nr 167 z dnia 27 lipca 2011 r., poz. 1403

**13.** mpzp miasta Włocławek dla obszaru położonego w rejonie ulic: Kraszewskiego, Chmielnej, Stodólnej, Okrężnej, Zagajewskiego, Polnej, Barskiej, Żytniej, Okrężnej oraz Parku im. Wł. Łokietka z wyłączeniem terenów objętych: Uchwałą Nr 3/XXXIX/2002 Rady Miasta Włocławek z dnia 28 stycznia 2002 r. w sprawie uchwalenia miejscowego planu zagospodarowania przestrzennego w zakresie wyznaczenia ulicy Kasprowicza we Włocławku oraz Uchwałą Nr 87/XXI/2008 Rady Miasta Włocławek z dnia 6 października 2008r. w sprawie uchwalenia miejscowego planu zagospodarowania przestrzennego w zakresie obszaru położonego przy ul. Polnej 102 i ul. Celulozowej dz. Nr 21/1, 23/2, 1/6 KM 88, oraz w zakresie obszaru położonego przy ul. Stodólnej 8,10, 12 dz. nr 15/1, 15/2, 15/4, 15/70 i 15/71 KM 87, oraz w zakresie obszaru przebiegu ulicy Celulozowej o symbolu 7 KL 1/2, od ul. Płockiej do projektowanej ulicy lokalnej o symbolu 8 KL 1/2

Uchwała nr XIII/162/11 Rady Miasta Włocławek z dnia 26 września 2011 r.

Dz. Urz. Woj. Kuj.-Pom. Nr 226 z dnia 10 października 2011 r., poz. 2095

**14.** mpzp miasta Włocławek dla obszaru położonego w rejonie ulicy Komunalnej i Cmentarnej, pomiędzy Aleją Królowej Jadwigi i terenami kolejowymi

Uchwała RMW Nr XX/50/2012 z dnia 26 marca 2012 r.

Dz. Urz. Woj. Kujawsko-Pomorskiego z dnia 20 kwietnia 2012r., poz. 973

**15.** mpzp miasta Włocławek dla obszaru położonego w rejonie ulic: Kraszewskiego, Okrężnej, Brackiej, Leśnej, Chopina, Okrzei, Wroniej i Chmielnej z wyłączeniem terenu zamkniętego obejmującego działkę nr 60/8 KM 82 oraz działki nr 1/2 i 3/12 KM 83.

Uchwała RMW Nr XXIV/171/2012 z dnia 30 sierpnia 2012 r.

Dz. Urz. Woj. Kuj. Pom. Z 20 września 2012 r., poz. 1910

**16.** mpzp miasta Włocławek dla obszaru położonego w części jednostki strukturalnej Michelin pomiędzy terenem lasu, granicą miasta oraz ulicami: Bluszczową, Szpalerową, Ziółową i Mielęcińską

Uchwała RMW Nr VII/38/2015 z 27 kwietnia 2015 r.

Dz. Urz. Woj. Kujawsko – Pomorskiego z 2015 r., poz. 1551

**17.** mpzp miasta Włocławek dla obszaru położonego pomiędzy ulicami: Ogniówą, Stodólną, Okrężną, Łęską, Płocką oraz brzegiem rzeki Wisły

Uchwała RMW Nr XIV/120/2015 z dnia 29 grudnia 2015 r.

Dz. Urz. Woj. Kujawsko-Pomorskiego z 2016 r., poz. 335

**18.** mpzp miasta Włocławek dla obszaru położonego w rejonie ulic Zagajewskiego i Celulozowej, pomiędzy ulicami: Polną, Zagajewskiego, Stodólną, Składową, Łęską, Płocką, Barską oraz Celulozową

Uchwała RMW Nr XV/1/2016 z dnia 11 stycznia 2016 r.

Dz. Urz. Woj. Kujawsko-Pomorskiego z 20 stycznia 2016 r., poz. 309

## **5. Przepisy prawne**

### **1) W odniesieniu do ustawy z dnia 7 maja 2010 r. o wspieraniu rozwoju usług i sieci telekomunikacyjnych, w części dotyczącej przywoływanych przepisów, aktualność straciły plany:**

**1.** mpzp w zakresie obszaru położonego we Włocławku zawartego pomiędzy ulicami: Aleją Jana Pawła II, Mielęcińską, Ziółową, Szpalerową, Brzezinową, Bluszczową, Paprocią, Łowiecką, granicą miasta i ogrodzeniem Zakładu Karnego oraz w rejonie ulicy Cienistej pomiędzy ulicami: Miodową, Modrą, Łabędzią, Daleką i Skrytą

Uchwała RMW Nr 3/XLIV/2006 z dnia 30 stycznia 2006 r.

Dz. Urz. Woj. Kujawsko-Pomorskiego Nr 43 z dnia 31 marca 2006 r., poz. 724

**2.** mpzp miasta Włocławka w zakresie obszaru położonego pomiędzy ulicą Okrężną, północną granicą działki nr 75 KM 84, zachodnią granicą działek nr 64/3, 64/1, 65 KM 85, częścią północnej granicy działki nr 1/29 i częścią południowej granicy działki nr 1/29 KM 85, zachodnią granicą działek nr 2/6 i 2/7 KM 106, północną granicą działki nr 1/7 KM 106 oraz ulicą Bracką

Uchwała RMW Nr 11/XLV/2006 z dnia 27 lutego 2006 r.

Dz. Urz. Woj. Kujawsko-Pomorskiego Nr 44 z dnia 7 kwietnia 2006 r., poz. 737

**3.** mpzp miasta Włocławek w zakresie obszaru położonego w rejonie ulicy Płockiej i zawartego pomiędzy: brzegiem rzeki Wisły, wschodnią granicą działek nr 1/2 i 19/1 KM 96, ulicą Płocką, Aleją Kazimierza Wielkiego oraz kanałem „A”

Uchwała RMW Nr 63/L/2006 z dnia 26 czerwca 2006 r.

Dz. Urz. Woj. Kuj.-Pomorskiego Nr 148 z dnia 29 listopada 2006 r., poz. 2165

**4.** mpzp w zakresie obszaru położonego we Włocławku pomiędzy: terenami kolejowymi – działki nr 78/31 i 78/17 KM 53, ulicą Okrzei, Wierzbową, północno-zachodnią granicą działek nr 40/1, 40/2 i 54 KM 82, ulicą Okrężną, Witosa, terenami PKP, ulicą Spółdzielczą i Kaliską

Uchwała RMW Nr 5/IV/2007 z dnia 29 stycznia 2007 r.

Dz. Urz. Woj. Kuj.-Pomorskiego Nr 33 z dnia 22 marca 2007 r., poz. 479

**5.** mpzp dla obszaru położonego we Włocławku przy skrzyżowaniu ulicy Zduńskiej 1/3 i Królewieckiej 41/43/45/47

Uchwała RMW Nr 74/X/2007 z dnia 27 sierpnia 2007 r.

Dz. Urz. Woj. Kuj.-Pomorskiego Nr 120 z 26 października 2007 r., poz. 1784

**6.** mpzp miasta Włocławek dla obszaru położonego we Włocławku pomiędzy: ulicą Okrężną, północną granicą działki nr 75 KM 84, zachodnią granicą działek nr 65, 64/3, 64/1 KM 84, północną granicą działki nr 64/2 KM 84 do przecięcia z przedłużeniem południowych granic działek nr 3/10, 3/7, 2/10, 2/9 KM 83

Uchwała RMW Nr 76/X/2007 z dnia 27 sierpnia 2007 r.

Dz. Urz. Woj. Kuj.-Pomorskiego Nr 120 z 26 października 2007 r., poz. 1786

**7.** mpzp dla obszaru położonego we Włocławku pomiędzy: zachodnią granicą działki nr 12/3 KM 34, ulicami Toruńską, Prymasa St. Wyszyńskiego, wschodnią granicą działki nr 3/2 KM 35, częścią południowej granicy i wschodnią granicą działki nr 3/4 KM 35, częścią południowej granicy działki nr 2/1 KM 23, zachodnim brzegiem rzeki Zgłowiączki oraz południowym brzegiem rzeki Wisły

Uchwała RMW Nr 78/XX/2008 z dnia 27 sierpnia 2008 r.

Dz. Urz. Woj. Kuj.- Pomorskiego Nr 128 z 14 października 2008 r., poz. 2030

**8.** mpzp dla obszaru położonego pomiędzy ulicami: Żytnią, Barską, Wojskową działki nr 1/34, 1/28, 1/26, 1/27 KM 85

Uchwała Nr XXXIV/231/09 Rady Miasta Włocławek z dnia 21 września 2009 r.

Dz. Urz. Woj. Kujawsko-Pomorskiego z dnia 16 listopada 2009 r., Nr 111, poz. 1843

**9.** mpzp miasta Włocławek dla obszaru położonego pomiędzy: projektowaną ulicą 4 KL\*, ulicą Witosa, zachodnią i północną granicą działki nr 4/6 KM 80, północnymi granicami działek nr 4/7, 6/2 i 6/9 KM 80, ulicami Wolność i Nowomiejską, Aleją Chopina, ulicą Witosa, wschodnimi granicami działek nr 19/2, 27/10, 25/7 oraz fragmentem działki nr 25/2 KM 80, Aleją Chopina, ulicą Komunalną

Uchwała RMW Nr XXVIII/31/09 z dnia 27 kwietnia 2009 r.

Dz. Urz. Woj. Kujawsko – Pomorskiego Nr 60 z dnia 16 czerwca 2009 r., poz. 1229

**10.** mpzp miasta Włocławek dla obszaru położonego w rejonie ulic Kapitulnej i Długiej

Uchwała RMW Nr XXXIV/229/09 z dnia 21 września 2009 r.

Dz. Urz. Woj. Kujawsko – Pomorskiego Nr 113 z dnia 19 listopada 2009 r., poz. 1871

**11.** mpzp miasta Włocławek dla obszaru położonego pomiędzy: ulicą Witosa, projektowaną ulicą 4 KL\*, wschodnimi granicami działek nr 23/13, 22/11 i 23/19 KM 80, południowymi granicami działek nr 22/11 i 22/9, terenami kolejowymi oraz ulicą Witosa, Chopina, fragmentem działki nr 25/2, południowymi granicami działek nr 25/6, 27/9 i 18/3 KM 80

Uchwała RMW Nr XXXVI/346/09 z dnia 30 listopada 2009 r.

Dz. Urz. Woj. Kujawsko – Pomorskiego Nr 12 z dnia 21 stycznia 2010 r., poz. 169

**12.** mpzp miasta Włocławek dla obszaru zawartego pomiędzy: ulicą Papieżka, częścią działek nr 1/2 i 1/1 KM 100, fragm. ulic Rybnickiej, Spokojnej i Przemysłowej, Al. K. Wielkiego, granicą terenów leśnych oraz terenami bocznicy kolejowej

Uchwała Nr XLIII/119/10 Rady Miasta Włocławek z dnia 31 maja 2010 r.  
Dz. Urz. Woj. Kujawsko – Pomorskiego Nr 130 z dnia 17 sierpnia 2010 r., poz. 1666

**2) W odniesieniu do ustawy z dnia 18 lipca 2001 r. Prawo Wodne oraz Rozporządzenia Nr 7/2010 Dyrektora Regionalnego Zarządu Gospodarki Wodnej w Warszawie z dnia 27 października 2010 r. w sprawie ustanowienia strefy ochronnej ujęcia wód podziemnych „Krzywe Błota” we Włocławku oraz Rozporządzenia Dyrektora Regionalnego Zarządu Gospodarki Wodnej w Warszawie z dnia 3 sierpnia 2015 r. zmieniające rozporządzenie w sprawie ustanowienia strefy ochronnej ujęcia wód podziemnych „Krzywe Błota” we Włocławku, w części dotyczącej przywoływanych przepisów, aktualność straciły plany:**

1. mpzp obejmujący obszar wyodrębniony z części terytorium Włocławka pomiędzy ulicami: Witosa, Chopina, Cmentarną a terenami PKP

Uchwała RMW Nr 33/V/98 z dnia 30 grudnia 1998 r.

Dz. Urz. Woj. Kuj.-Pomorskiego Nr 9 z 11 lutego 1999 r., poz. 40

2. mpzp miasta Włocławka w zakresie obszaru położonego pomiędzy ulicami: Ptasią, Leśną, Barską, terenem jednostki wojskowej, Okrężną i Bracką

Uchwała RMW Nr 27/XXX/2001 z dnia 27 kwietnia 2001 r.

Dz. Urz. Woj. Kuj.-Pomorskiego Nr 53 z dnia 17 sierpnia 2001 r., poz. 1121

3. mpzp obszaru wyodrębnionego z części terytorium miasta Włocławka w zakresie ustalenia szerokości obszaru kolejowego i przeznaczenia terenów z nim sąsiadujących

Uchwała RMW Nr 1/XXXIX/2002 z dnia 28 stycznia 2002 r.

Dz. Urz. Woj. Kuj.-Pomorskiego Nr 36 z dnia 15 maja 2002 r., poz. 684

4. mpzp miasta Włocławka w zakresie obszaru położonego między ulicami Chopina, Leśna, Aleją Kazimierza Wielkiego, terenem cmentarza komunalnego oraz PKP (kierunek Toruń – Kutno i bocznica)

Uchwała RMW Nr 1/V/2003 z dnia 10 lutego 2003 r.

Dz. Urz. Woj. Kuj.-Pomorskiego Nr 29 z dnia 2 kwietnia 2003 r., poz. 543

5. mpzp miasta Włocławka dla obszaru położonego pomiędzy ulicami: Żytnią, Barską, projektowaną ulicą zbiorczą – ul. Wojskową – stanowiącą przedłużenie ul. Ostrowskiej do ul. Okrężnej oraz granicą terenów wojskowych od strony zachodniej

Uchwała RMW Nr 108/XXVIII/2004 z dnia 29 listopada 2004 r.

Dz. Urz. Woj. Kuj.-Pomorskiego Nr 2 z 12 stycznia 2005 r., poz. 35

6. mpzp miasta Włocławka w zakresie obszaru położonego pomiędzy ulicą Okrężną, północną granicą działki nr 75 KM 84, zachodnią granicą działek nr 64/3, 64/1, 65 KM 85, częścią północnej granicy działki nr 1/29 i częścią południowej granicy działki nr 1/29 KM 85, zachodnią granicą działek nr 2/6 i 2/7 KM 106, północną granicą działki nr 1/7 KM 106 oraz ulicą Bracką

Uchwała RMW Nr 11/XLVI/2006 z dnia 27 lutego 2006 r.

Dz. Urz. Woj. Kujawsko-Pomorskiego Nr 44 z dnia 7 kwietnia 2006 r., poz. 737

7. mpzp w zakresie obszaru położonego przy Alei Kazimierza Wielkiego, dz. nr 16/3, część dz. nr 17 i 77 KM 123

Uchwała RMW Nr 45/XLIX/2006 z dnia 5 czerwca 2006 r.

Dz. Urz. Woj. Kuj.-Pomorskiego Nr 99 z dnia 26 lipca 2006 r., poz. 1539

8. mpzp w zakresie obszaru położonego we Włocławku pomiędzy: terenami kolejowymi – działki nr 78/31 i 78/17 KM 53, ulicą Okrzei, Wierzbową, północno-zachodnią granicą działek nr 40/1, 40/2 i 54 KM 82, ulicą Okrężną, Witosa, terenami PKP, ulicą Spółdzielczą i Kaliską

Uchwała RMW Nr 5/IV/2007 z dnia 29 stycznia 2007 r.

Dz. Urz. Woj. Kuj.-Pomorskiego Nr 33 z dnia 22 marca 2007 r., poz. 479

9. mpzp miasta Włocławek dla obszaru położonego w strefie ochrony pośredniej wewnętrznej ujęcia wody „Krzywe Błota” – część działki nr 402 KM 1 Michelin oraz w strefie ochrony pośredniej zewnętrznej ujęcia wody „Zazamcze” – część działki nr 222 KM 28

Uchwała RMW Nr 75/X/2007 z dnia 27 sierpnia 2007 r.

Dz. Urz. Woj. Kuj.-Pomorskiego Nr 120 z 26 października 2007 r., poz. 1785

10. mpzp miasta Włocławek dla obszaru położonego we Włocławku pomiędzy: ulicą Okrężną, północną granicą działki nr 75 KM 84, zachodnią granicą działek nr 65, 64/3, 64/1 KM 84, północną granicą działki nr 64/2 KM 84 do przecięcia z przedłużeniem południowych granic działek nr 3/10, 3/7, 2/10, 2/9 KM 83

Uchwała RMW Nr 76/X/2007 z dnia 27 sierpnia 2007 r.

Dz. Urz. Woj. Kuj.-Pomorskiego Nr 120 z 26 października 2007 r., poz. 1786

11. mpzp dla obszaru położonego w strefie ochrony pośredniej zewnętrznej ujęcie wody „Krzywe Błota” - w rejonie jeziora Czarne

Uchwała RMW Nr 79/XX/2008 z dnia 27 sierpnia 2008 r.

Dz. Urz. Woj. Kuj.-Pomorskiego Nr 128 z 14 października 2008 r., poz. 2031

12. mpzp miasta Włocławek w rejonie ulicy Żytniej, działka nr 1/25 KM 85

Uchwała Nr XXXIV/230/09 Rady Miasta Włocławek z dnia 21 września 2009 r.

Dz. Urz. Woj. Kujawsko-Pomorskiego z dnia 16 listopada 2009 r., Nr 111, poz. 1842

13. mpzp dla obszaru położonego pomiędzy ulicami: Żytnią, Barską, Wojskową działki nr 1/34, 1/28, 1/26, 1/27 KM 85

Uchwała Nr XXXIV/231/09 Rady Miasta Włocławek z dnia 21 września 2009 r.

Dz. Urz. Woj. Kujawsko-Pomorskiego z dnia 16 listopada 2009 r., Nr 111, poz. 1843

14. mpzp miasta Włocławek dla obszaru położonego pomiędzy: projektowaną ulicą 4 KL\*, ulicą Witosa, zachodnią i północną granicą działki nr 4/6 KM 80, północnymi granicami działek nr 4/7, 6/2 i 6/9 KM 80, ulicami Wolność i Nowomiejską, Aleją Chopina, ulicą Witosa, wschodnimi granicami działek nr 19/2, 27/10, 25/7 oraz fragmentem działki nr 25/2 KM 80, Aleją Chopina, ulicą Komunalną.

Uchwała RMW Nr XXVIII/31/09 z dnia 27 kwietnia 2009 r.

Dz. Urz. Woj. Kujawsko – Pomorskiego Nr 60 z dnia 16 czerwca 2009 r., poz. 1229

15. mpzp miasta Włocławek dla obszaru położonego pomiędzy: ulicą Witosa, projektowaną ulicą 4 KL\*, wschodnimi granicami działek nr 23/13, 22/11 i 23/19 KM 80, południowymi granicami działek nr 22/11 i 22/9, terenami kolejowymi oraz ulicą Witosa, Chopina, fragmentem działki nr 25/2, południowymi granicami działek nr 25/6, 27/9 i 18/3 KM 80

Uchwała RMW Nr XXXVI/346/09 z dnia 30 listopada 2009 r.

Dz. Urz. Woj. Kujawsko – Pomorskiego Nr 12 z dnia 21 stycznia 2010 r., poz. 169

16. mpzp miasta Włocławek dla obszarów położonych w strefie ochrony pośredniej wewnętrznej ujęcia wody „Krzywe Błota” – części działki nr 402 KM 1 Michelin

Uchwała RMW Nr XXXVI/345/09 z dnia 30 listopada 2009 r.

Dz. Urz. Woj. Kujawsko – Pomorskiego Nr 12 z dnia 21 stycznia 2010 r., poz. 168

**3) W odniesieniu do ustawy z dnia 18 lipca 2001 r. Prawo Wodne oraz Rozporządzenia Nr 26/2015 Dyrektora Regionalnego Zarządu Gospodarki Wodnej w Warszawie z dnia 16 listopada 2015 r. w sprawie ustanowienia strefy ochronnej ujęcia wód podziemnych „Zazamcze” we Włocławku, w części dotyczącej przywoływanych przepisów, aktualność straciły plany:**

1. mpzp miasta Włocławka w zakresie obszaru wyodrębnionego z części jego terytorium symbolem Z 42 ZP/US/KS

Uchwała RMW Nr 37/XXXVIII/97 z dnia 28 lipca 1997 r.

Dz. Urz. Woj. Włocławskiego nr 20 z 10 października 1997 r., poz. 103

2. mpzp terenu zespołu zabudowy mieszkaniowej i usługowej przy ulicy Lisek we Włocławku

Uchwała RMW Nr 17/XXIX/2001 z dnia 26 marca 2001 r.

Dz. Urz. Woj. Kuj.-Pomorskiego Nr 53 z dnia 17 sierpnia 2001 r., poz. 1120

3. mpzp części terytorium miasta Włocławka w zakresie ustaleń szerokości obszaru kolejowego i przeznaczenia terenów z nim sąsiadujących

Uchwała RMW Nr 1/XXXIX/2002 z dnia 28 stycznia 2002 r.

Dz. Urz. Woj. Kuj.-Pomorskiego Nr 36 z dnia 15 maja 2002 r., poz. 684

4. mpzp miasta Włocławek dla obszaru położonego w strefie ochrony pośredniej wewnętrznej ujęcia wody „Krzywe Błota” – część działki nr 402 KM 1 Michelin oraz w strefie ochrony pośredniej zewnętrznej ujęcia wody „Zazamcze” – część działki nr 222 KM 28

Uchwała RMW Nr 75/X/2007 z dnia 27 sierpnia 2007 r.

Dz. Urz. Woj. Kuj.-Pomorskiego Nr 120 z 26 października 2007 r., poz. 1785

**4) W odniesieniu do ustawy z dnia 18 lipca 2001 r. Prawo Wodne (ochrona przeciwpowodziowa), w części dotyczącej przywoływanych przepisów, aktualność straciły plany:**

1. mpzp miasta Włocławka obejmujący obszar wyodrębniony z części jego terytorium, położony w dzielnicy „Zazamcze” przy ul. Piwnej 1 i 3, działki nr 11 i 12

Uchwała RMW Nr 124/XIV/99 z dnia 29 listopada 1999 r.

Uchwała RMW Nr 146/XVI/99 z dnia 28 grudnia 1999 r. w sprawie zmiany uchwały j.w.

Dz. Urz. Woj. Kuj.-Pomorskiego Nr 18 z 11 kwietnia 2000 r., poz. 126

2. mpzp terenu zespołu zabudowy mieszkaniowej i usługowej przy ulicy Lisek we Włocławku

Uchwała RMW Nr 17/XXIX/2001 z dnia 26 marca 2001 r.

Dz. Urz. Woj. Kuj.-Pomorskiego Nr 53 z dnia 17 sierpnia 2001 r., poz. 1120

3. mpzp w zakresie obszaru ograniczonego ulicą Okrzei, terenem parku im. H. Sienkiewicza, ulicą Piwną, rzeką Wisłą oraz przepompownią ścieków

Uchwała RMW Nr 46/XLIX/2006 z dnia 5 czerwca 2006 r.

Dz. Urz. Woj. Kuj.-Pomorskiego Nr 119 z dnia 4 września 2006 r., poz. 1743

4. mpzp w zakresie obszaru położonego we Włocławku zawartego pomiędzy ulicami: zaporą boczną stopnia wodnego na rzece Wiśle, ul. Płocką, Aleją Kazimierza Wielkiego, granicą gruntów leśnych wzdłuż byłych zakładów („Ursus”, „Fabryka Domów”), zaporą awaryjną stopnia wodnego na rzece Wiśle, ulicą Rybnicką i granicą miasta

Uchwała RMW Nr 50/XXIV/2004 z dnia 30 sierpnia 2004 r.

Dz. Urz. Woj. Kuj.-Pomorskiego Nr 104 z dnia 7 października 2004 r., poz. 1783

5. mpzp miasta Włocławek w zakresie obszaru położonego w rejonie ulicy Płockiej i zawartego pomiędzy: brzegiem rzeki Wisły, wschodnią granicą działek nr 1/2 i 19/1 KM 96, ulicą Płocką, Aleją Kazimierza Wielkiego oraz kanałem „A”

Uchwała RMW Nr 63/L/2006 z dnia 26 czerwca 2006 r.

Dz. Urz. Woj. Kuj.-Pomorskiego Nr 148 z dnia 29 listopada 2006 r., poz. 2165

6. mpzp dla obszaru położonego we Włocławku pomiędzy: zachodnią granicą działki nr 12/3 KM 34, ulicami Toruńską, Prymasa St. Wyszyńskiego, wschodnią granicą działki nr 3/2 KM 35, częścią południowej granicy i wschodnią granicą działki nr 3/4 KM 35, częścią południowej granicy działki nr 2/1 KM 23, zachodnim brzegiem rzeki Zgłowiączki oraz południowym brzegiem rzeki Wisły

Uchwała RMW Nr 78/XX/2008 z dnia 27 sierpnia 2008 r.

Dz. Urz. Woj. Kuj.- Pomorskiego Nr 128 z 14 października 2008 r., poz. 2030

7. mpzp dla obszaru położonego w granicach działek 9/4, 10/4, 11/3, 12/3 i 13/3 KM 98 przy ul. Spokojnej

Uchwała RMW NR 88/XXI/2008 z dnia 6 października 2008 r.

Dz. Urz. Woj. Kujawsko – Pomorskiego Nr 152 z dnia 25 listopada 2008 r., poz. 2325



8. mpzp miasta Włocławek w rejonie obrębu Kawka, położonego pomiędzy: granicą terenów leśnych, granicą miasta, terenami zieleni wzdłuż rzeki Wisły, działką nr 47, ulicą Krzywa Góra  
Uchwała RMW Nr XXVII/20/09 z dnia 6 kwietnia 2009 r.

Dz. Urz. Woj. Kujawsko – Pomorskiego Nr 58 z dnia 2 czerwca 2009 r., poz. 1191

9. mpzp miasta Włocławka w zakresie obszaru położonego pomiędzy ulicą Wiejską, terenami kolejowymi, ulicą Szpitalną, ulicą Wysoką (wraz z częścią działki nr 15/4 KM 40 i działkami nr 16, 17, 18 i 19/1 KM 40), ulicą Długą (wraz z częściami działek nr 14/13, 15/8, 15/10, 16/5 KM 56 i nr 1/92, 117 KM 55)

Uchwała RMW Nr VII/20/11 z dnia 21 lutego 2011 r.

Dz. Urz. Woj. Kujawsko – Pomorskiego Nr 159 z dnia 18 lipca 2011 r., poz. 1342

10. mpzp miasta Włocławek dla obszaru położonego we Włocławku pomiędzy: brzegiem rzeki Wisły na odcinku od ujścia rz. Zgłowiączki do zachodniej granicy nieruchomości nr 1/26 KM 48, wzdłuż tej granicy i w kierunku zachodnim wzdłuż granicy działki nr 3/6 i 3/1 KM 48, ulicą Ogniową, Chmielną, Wronią, Okrzei do wysokości ulicy Kościuszki, granicą obszarów kolejowych, ulicą Szpitalną, Okrzei i zachodnią granicą Parku im. H. Sienkiewicza, ulicą Wyszyńskiego oraz zachodnim brzegiem rz. Zgłowiączki z wyłączeniem terenów objętych miejscowymi planami zagospodarowania przestrzennego uchwalonymi po 1 stycznia 1995 r.

Uchwała RMW Nr IX/73/11 z dnia 9 maja 2011 r.

Dz. Urz. Woj. Kujawsko – Pomorskiego Nr 167 z dnia 27 lipca 2011 r., poz. 1403

11. mpzp miasta Włocławek dla obszaru położonego w rejonie ulic: Kraszewskiego, Okrężnej, Brackiej, Leśnej, Chopina, Okrzei, Wroniej i Chmielnej z wyłączeniem terenu zamkniętego obejmującego działkę nr 60/8 KM 82 oraz działki nr 1/2 i 3/12 KM 83.

Uchwała RMW Nr XXIV/171/2012 z dnia 30 sierpnia 2012 r.

Dz. Urz. Woj. Kuj. Pom. Z 20 września 2012 r., poz. 1910

12. mpzp miasta Włocławek dla obszaru położonego pomiędzy granicą lasu, ulicą Toruńską, granicą miasta, ulicą Inowrocławską, terenami kolejowymi oraz w rejonie ulicy Krzywa Góra

Uchwała RMW Nr XXXIX/1/2014 z dnia 27 stycznia 2014 r.

Dz. Urz. Woj. Kujawsko – Pomorskiego z 2014 r., poz. 320

5) **W odniesieniu do ustawy z dnia 27 kwietnia 2001 r. Prawo ochrony środowiska oraz Rozporządzenia Ministra Środowiska z dnia 20 czerwca 2007 r. w sprawie informacji dotyczących ruchów masowych ziemi, w części dotyczącej przywoływanych przepisów, aktualność straciły plany:**

1. mpzp miasta Włocławek w zakresie obszaru położonego pomiędzy ulicami: Lipnowską, Dobrzyńską wraz z Kulińską, zachodnią granicą posesji „Domu pomocy społecznej” oraz Wojewódzkiego Szpitala Zespołonego a granicą obszarów leśnych

Uchwała RMW Nr 129/XL/2005 z dnia 7 listopada 2005 r.

Dz. Urz. Woj. Kujawsko-Pomorskiego Nr 6 z dnia 23 stycznia 2006 r., poz. 71

2. mpzp dla obszaru położonego we Włocławku pomiędzy: zachodnią granicą działki nr 12/3 KM 34, ulicami Toruńska, Prymasa St. Wyszyńskiego, wschodnią granicą działki nr 3/2 KM 35, częścią południowej granicy i wschodnią granicą działki nr 3/4 KM 35, częścią południowej granicy działki nr 2/1 KM 23, zachodnim brzegiem rzeki Zgłowiączki oraz południowym brzegiem rzeki Wisły

Uchwała RMW Nr 78/XX/2008 z dnia 27 sierpnia 2008 r.

Dz. Urz. Woj. Kuj.- Pomorskiego Nr 128 z 14 października 2008 r., poz. 2030

3. mpzp miasta Włocławek w rejonie obrębu Kawka, położonego pomiędzy: granicą terenów leśnych, granicą miasta, terenami zieleni wzdłuż rzeki Wisły, działką nr 47, ulicą Krzywa Góra

Uchwała RMW Nr XXVII/20/09 z dnia 6 kwietnia 2009 r.

Dz. Urz. Woj. Kujawsko – Pomorskiego Nr 58 z dnia 2 czerwca 2009 r., poz. 1191

Należy przy tym podkreślić, iż nie istnieją przepisy prawne nakazujące przystąpienie do zmiany planów miejscowych, które uznano za nieaktualne, w określonym terminie. Prezydent Miasta Włocławek przystępuje do zmiany ww. planów sukcesywnie, biorąc pod uwagę wiele przesłanek i uwarunkowań.

## **6. Projekty miejscowych planów zagospodarowania przestrzennego**

**Do miejscowych planów zagospodarowania przestrzennego, uznanych za nieaktualne, dla których zostały podjęte uchwały Rady Miasta Włocławek o przystąpieniu do zmiany planu, należą:**

1. mpzp miasta Włocławka w zakresie obszaru wyodrębnionego z części jego terytorium symbolem Z 42 ZP/US/KS  
Uchwała RMW Nr 37/XXXVIII/97 z dnia 28 lipca 1997 r.  
Dz. Urz. Woj. Włocławskiego nr 20 z 10 października 1997 r., poz. 103
2. mpzp miasta Włocławka obejmujący obszar wyodrębniony z części jego terytorium, położony w dzielnicy „Zazamcze” przy ul. Piwnej 1 i 3, działki nr 11 i 12  
Uchwała RMW Nr 124/XIV/99 z dnia 29 listopada 1999 r.  
Uchwała RMW Nr 146/XVI/99 z dnia 28 grudnia 1999 r. w sprawie zmiany uchwały j.w.  
Dz. Urz. Woj. Kuj.-Pomorskiego Nr 18 z 11 kwietnia 2000 r., poz. 126
3. mpzp terenu zespołu zabudowy mieszkaniowej i usługowej przy ulicy Lisek we Włocławku  
Uchwała RMW Nr 17/XXIX/2001 z dnia 26 marca 2001 r.  
Dz. Urz. Woj. Kuj.-Pomorskiego Nr 53 z dnia 17 sierpnia 2001 r., poz. 1120
4. mpzp miasta Włocławka w zakresie obszaru położonego pomiędzy ulicami: Ptasią, Leśną, Barską, terenem jednostki wojskowej, Okrężną i Bracką  
Uchwała RMW Nr 27/XXX/2001 z dnia 27 kwietnia 2001 r.  
Dz. Urz. Woj. Kuj.-Pomorskiego Nr 53 z dnia 17 sierpnia 2001 r., poz. 1121
5. mpzp części terytorium miasta Włocławka w zakresie ustaleń szerokości obszaru kolejowego i przeznaczenia terenów z nim sąsiadujących  
Uchwała RMW Nr 1/XXXIX/2002 z dnia 28 stycznia 2002 r.  
Dz. Urz. Woj. Kuj.-Pomorskiego Nr 36 z dnia 15 maja 2002 r., poz. 684
6. mpzp miasta Włocławka w zakresie obszaru położonego między ulicami Chopina, Leśna, Aleją Kazimierza Wielkiego, terenem cmentarza komunalnego oraz PKP (kierunek Toruń – Kutno i bocznica)  
Uchwała RMW Nr 1/V/2003 z dnia 10 lutego 2003 r.  
Dz. Urz. Woj. Kuj.-Pomorskiego Nr 29 z dnia 2 kwietnia 2003 r., poz. 543
7. mpzp w zakresie obszaru położonego we Włocławku zawartego pomiędzy ulicami: zaporą boczną stopnia wodnego na rzece Wiśle, ul. Płocką, Aleją Kazimierza Wielkiego, granicą gruntów leśnych wzdłuż byłych zakładów („Ursus”, „Fabryka Domów”), zaporą awaryjną stopnia wodnego na rzece Wiśle, ulicą Rybnicką i granicą miasta  
Uchwała RMW Nr 50/XXIV/2004 z dnia 30 sierpnia 2004 r.  
Dz. Urz. Woj. Kuj.-Pomorskiego Nr 104 z dnia 7 października 2004 r., poz. 1783
8. mpzp miasta Włocławka dla obszaru położonego pomiędzy ulicami: Żytnią, Barską, projektowaną ulicą zbiorczą – ul. Wojskową – stanowiącą przedłużenie ul. Ostrowskiej do ul. Okrężnej oraz granicą terenów wojskowych od strony zachodniej  
Uchwała RMW Nr 108/XXVII/2004 z dnia 29 listopada 2004 r.  
Dz. Urz. Woj. Kuj.-Pomorskiego Nr 2 z 12 stycznia 2005 r., poz. 35
9. mpzp miasta Włocławek w zakresie obszaru położonego pomiędzy ulicami: Lipnowską, Dobrzyńską wraz z Kulińską, zachodnią granicą posesji „Dому pomocy społecznej” oraz Wojewódzkiego Szpitala Zespołowego a granicą obszarów leśnych  
Uchwała RMW Nr 129/XL/2005 z dnia 7 listopada 2005 r.  
Dz. Urz. Woj. Kujawsko-Pomorskiego Nr 6 z dnia 23 stycznia 2006 r., poz. 71

**10.** mpzp w zakresie obszaru położonego we Włocławku zawartego pomiędzy ulicami: Aleją Jana Pawła II, Mielęcińską, Ziołową, Szpalerową, Brzezinową, Bluszczową, Paprocią, Łowiecką, granicą miasta i ogrodzeniem Zakładu Karnego oraz w rejonie ulicy Cienistej pomiędzy ulicami: Miodową, Modrą, Łabędzią, Daleką i Skrytą

Uchwała RMW Nr 3/XLIV/2006 z dnia 30 stycznia 2006 r.

Dz. Urz. Woj. Kujawsko-Pomorskiego Nr 43 z dnia 31 marca 2006 r., poz. 724

**11.** mpzp miasta Włocławka w zakresie obszaru położonego pomiędzy ulicą Okrężną, północną granicą działki nr 75 KM 84, zachodnią granicą działek nr 64/3, 64/1, 65 KM 85, częścią północnej granicy działki nr 1/29 i częścią południowej granicy działki nr 1/29 KM 85, zachodnią granicą działek nr 2/6 i 2/7 KM 106, północną granicą działki nr 1/7 KM 106 oraz ulicą Bracką

Uchwała RMW Nr 11/XLV/2006 z dnia 27 lutego 2006 r.

Dz. Urz. Woj. Kujawsko-Pomorskiego Nr 44 z dnia 7 kwietnia 2006 r., poz. 737

**12.** mpzp w zakresie obszaru położonego przy Alei Kazimierza Wielkiego, dz. nr 16/3, część dz. nr 17 i 77 KM 123

Uchwała RMW Nr 45/XLIX/2006 z dnia 5 czerwca 2006 r.

Dz. Urz. Woj. Kuj.-Pomorskiego Nr 99 z dnia 26 lipca 2006 r., poz. 1539

**13.** mpzp w zakresie obszaru ograniczonego ulicą Okrzei, terenem parku im. H. Sienkiewicza, ulicą Piwną, rzeką Wisłą oraz przepompownią ścieków

Uchwała RMW Nr 46/XLIX/2006 z dnia 5 czerwca 2006 r.

Dz. Urz. Woj. Kuj.-Pomorskiego Nr 119 z dnia 4 września 2006 r., poz. 1743

**14.** mpzp miasta Włocławek w zakresie obszaru położonego w rejonie ulicy Płockiej i zawartego pomiędzy: brzegiem rzeki Wisły, wschodnią granicą działek nr 1/2 i 19/1 KM 96, ulicą Płocką, Aleją Kazimierza Wielkiego oraz kanałem „A”

Uchwała RMW Nr 63/L/2006 z dnia 26 czerwca 2006 r.

Dz. Urz. Woj. Kuj.-Pomorskiego Nr 148 z dnia 29 listopada 2006 r., poz. 2165

**15.** mpzp miasta Włocławek dla obszaru położonego w strefie ochrony pośredniej wewnętrznej ujęcia wody „Krzywe Błota” – część działki nr 402 KM 1 Michelin oraz w strefie ochrony pośredniej zewnętrznej ujęcia wody „Zazamcze” – część działki nr 222 KM 28

Uchwała RMW Nr 75/X/2007 z dnia 27 sierpnia 2007 r.

Dz. Urz. Woj. Kuj.-Pomorskiego Nr 120 z 26 października 2007 r., poz. 1785

**16.** mpzp miasta Włocławek dla obszaru położonego we Włocławku pomiędzy: ulicą Okrężną, północną granicą działki nr 75 KM 84, zachodnią granicą działek nr 65, 64/3, 64/1 KM 84, północną granicą działki nr 64/2 KM 84 do przecięcia z przedłużeniem południowych granic działek nr 3/10, 3/7, 2/10, 2/9 KM 83

Uchwała RMW Nr 76/X/2007 z dnia 27 sierpnia 2007 r.

Dz. Urz. Woj. Kuj.-Pomorskiego Nr 120 z 26 października 2007 r., poz. 1786

**17.** mpzp dla obszaru położonego we Włocławku pomiędzy: zachodnią granicą działki nr 12/3 KM 34, ulicami Toruńską, Prymasa St. Wyszyńskiego, wschodnią granicą działki nr 3/2 KM 35, częścią południowej granicy i wschodnią granicą działki nr 3/4 KM 35, częścią południowej granicy działki nr 2/1 KM 23, zachodnim brzegiem rzeki Zgłowiączki oraz południowym brzegiem rzeki Wisły

Uchwała RMW Nr 78/XX/2008 z dnia 27 sierpnia 2008 r.

Dz. Urz. Woj. Kuj.-Pomorskiego Nr 128 z 14 października 2008 r., poz. 2030

**18.** mpzp miasta Włocławek w rejonie ulicy Żytniej, działka nr 1/25 KM 85

Uchwała Nr XXXIV/230/09 Rady Miasta Włocławek z dnia 21 września 2009 r.

Dz. Urz. Woj. Kujawsko-Pomorskiego z dnia 16 listopada 2009 r., Nr 111, poz. 1842

**19.** mpzp dla obszaru położonego pomiędzy ulicami: Żytnią, Barską, Wojskową działki nr 1/34, 1/28, 1/26, 1/27 KM 85

Uchwała Nr XXXIV/231/09 Rady Miasta Włocławek z dnia 21 września 2009 r.

Dz. Urz. Woj. Kujawsko-Pomorskiego z dnia 16 listopada 2009 r., Nr 111, poz. 1843

**20.** mpzp miasta Włocławek dla obszaru położonego we Włocławku pomiędzy: brzegiem rzeki Wisły na odcinku od ujścia rz. Zgłowiączki do zachodniej granicy nieruchomości nr 1/26 KM 48, wzdłuż tej granicy i w kierunku zachodnim wzdłuż granicy działki nr 3/6 i 3/1 KM 48, ulicą Ogniową, Chmielną, Wronią, Okrzei do wysokości ulicy Kościuszki, granicą obszarów kolejowych, ulicą Szpitalną, Okrzei i zachodnią granicą Parku im. H. Sienkiewicza, ulicą Wyszyńskiego oraz zachodnim brzegiem rz. Zgłowiączki z wyłączeniem terenów objętych miejscowymi planami zagospodarowania przestrzennego uchwalonymi po 1 stycznia 1995 r.

Uchwała RMW Nr IX/73/11 z dnia 9 maja 2011 r.

Dz. Urz. Woj. Kujawsko – Pomorskiego Nr 167 z dnia 27 lipca 2011 r., poz. 1403

**21.** mpzp miasta Włocławek dla obszaru położonego w rejonie ulic: Kraszewskiego, Chmielnej, Stodólnej, Okrężnej, Zagajewskiego, Polnej, Barskiej, Żytniej, Okrężnej oraz Parku im. Wł. Łokietka z wyłączeniem terenów objętych: Uchwałą Nr 3/XXXIX/2002 Rady Miasta Włocławek z dnia 28 stycznia 2002r. w sprawie uchwalenia miejscowego planu zagospodarowania przestrzennego w zakresie wyznaczenia ulicy Kasprowicza we Włocławku oraz Uchwałą Nr 87/XXII/2008 Rady Miasta Włocławek z dnia 6 października 2008r. w sprawie uchwalenia miejscowego planu zagospodarowania przestrzennego w zakresie obszaru położonego przy ul. Polnej 102 i ul. Celulozowej dz. Nr 21/1, 23/2, 1/6 KM 88, oraz w zakresie obszaru położonego przy ul. Stodólnej 8,10, 12 dz. nr 15/1, 15/2, 15/4, 15/70 i 15/71 KM 87, oraz w zakresie obszaru przebiegu ulicy Celulozowej o symbolu 7 KL 1/2, od ul. Płockiej do projektowanej ulicy lokalnej o symbolu 8 KL 1/2

Uchwała nr XIII/162/11 Rady Miasta Włocławek z dnia 26 września 2011 r.

Dz. Urz. Woj. Kuj.-Pom. Nr 226 z dnia 10 października 2011 r., poz. 2095

**22.** mpzp miasta Włocławek dla obszaru położonego w rejonie ulic: Kraszewskiego, Okrężnej, Brackiej, Leśnej, Chopina, Okrzei, Wroniej i Chmielnej z wyłączeniem terenu zamkniętego obejmującego działkę nr 60/8 KM 82 oraz działki nr 1/2 i 3/12 KM 83

Uchwała RMW Nr XXIV/171/2012 z dnia 30 sierpnia 2012 r.

Dz. Urz. Woj. Kuj. Pom. Z 20 września 2012 r., poz. 1910

**23.** mpzp miasta Włocławek dla obszaru położonego w rejonie ulic Zagajewskiego i Celulozowej, pomiędzy ulicami: Polną, Zagajewskiego, Stodólną, Składową, Łęską, Płocką, Barską oraz Celulozową

Uchwała RMW Nr XV/1/2016 z dnia 11 stycznia 2016 r.

Dz. Urz. Woj. Kujawsko-Pomorskiego z dnia 20 stycznia 2016 r., poz. 309

## **7. Wykaz miejscowych planów zagospodarowania przestrzennego uznanych za aktualne**

**1.** mpzp obejmujący obszar wyodrębniony z części terytorium miasta Włocławka położony przy ulicach Królewieckiej 14 i Żabiej 3

Uchwała RMW Nr 91/XI/99 z dnia 28 czerwca 1999 r.

Dz. Urz. Woj. Kujawsko-Pomorskiego Nr 55 z dnia 31 sierpnia 1999r., poz. 594

**2.** mpzp obejmujący obszar wyodrębniony z części terytorium miasta Włocławka położony przy ul. Kowalskiej 1-3

Uchwała RMW Nr 92/XI/99 z dnia 28 czerwca 1999 r.

Dz. Urz. Woj. Kujawsko-Pomorskiego Nr 55 z dnia 31 sierpnia 1999 r., poz. 595

**3.** mpzp miasta Włocławka dotyczący Osiedla mieszkaniowego „KOKOSZKA”

Uchwała RMW Nr 46/XXII/2000 z dnia 26 czerwca 2000 r.

Dz. Urz. Woj. Kujawsko-Pomorskiego Nr 71 z dnia 3 października 2000 r., poz. 559

**4.** mpzp miasta Włocławka w zakresie linii rozgraniczających ulicy Żytniej

Uchwała RMW Nr 9/XXVIII/2001 z dnia 26 lutego 2001 r.

Dz. Urz. Woj. Kujawsko-Pomorskiego Nr 29 z dnia 31 maja 2001 r., poz. 479

**5.** mpzp terenu przy skrzyżowaniu ulicy Królewieckiej z ul. Cyganką

Uchwała RMW Nr 8/XXVIII/2001 z dnia 26 lutego 2001 r.

- Dz. Urz. Woj. Kujawsko-Pomorskiego Nr 29 z dnia 31 maja 2001 r., poz. 478  
6. mpzp miasta Włocławka w zakresie obszaru placu Zielonego Rynku  
Uchwała RMW Nr 20/XXII/2004 z dnia 31 maja 2004 r.
- Dz. Urz. Woj. Kujawsko-Pomorskiego Nr 83 z dnia 26 lipca 2004 r., poz. 1438  
7. mpzp dla obszaru położonego w rejonie ulic: Leonida Teligi, Zielnej i Papieżki, zawartego pomiędzy ulicami Płocką, Barską, Polną oraz terenami bocznicy kolejowej  
Uchwała RMW Nr X/96/11 z dnia 31 maja 2011 r.
- Dz. Urz. Woj. Kujawsko-Pomorskiego Nr 165 z dnia 26 lipca 2011 r., poz. 1391  
8. mpzp dla obszaru położonego w rejonie ulicy Kaliskiej i terenów kolejowych, pomiędzy ulicami: Okrzei, Spółdzielczą, Kruszyńską, Planty, Wiejską i Węglową  
Uchwała RMW Nr XLII/39/2014 z dnia 28 kwietnia 2014 r.
- Dz. Urz. Woj. Kujawsko-Pomorskiego z dnia 9 maja 2014r., poz. 1541  
9. mpzp dla obszaru położonego w rejonie ulic: Polskiej Organizacji Wojskowej i Pułaskiego  
Uchwała RMW Nr XLII/40/2014 z dnia 28 kwietnia 2014 r.
- Dz. Urz. Woj. Kujawsko-Pomorskiego z dnia 9 września 2014 r., poz. 1542  
10. mpzp dla obszaru położonego pomiędzy ulicami: Okrzei, Wojska Polskiego, Kilińskiego i Kościuszki  
Uchwała RMW Nr XLII/57/2014 z dnia 27 czerwca 2014 r.
- Dz. Urz. Woj. Kujawsko-Pomorskiego z dnia 11 lipca 2014 r., poz. 2161  
11. mpzp dla obszaru ograniczonego ulicami: Wiewiórczą, Kościelną, Szpalerową, Bluszczową, Świetlaną oraz rzeką Lubieńką i granicą miasta  
Uchwała RMW Nr VI/20/2015 z dnia 30 marca 2015 r.
- Dz. Urz. Woj. Kujawsko-Pomorskiego z dnia 9 kwietnia 2015 r., poz. 1223  
12. mpzp dla obszaru zawartego pomiędzy ulicami: Polną, Zielną i Papieżka oraz terenami bocznicy kolejowej  
Uchwała RMW Nr IX/51/2015 z dnia 23 czerwca 2015 r.
- Dz. Urz. Woj. Kujawsko-Pomorskiego z dnia 1 lipca 2015 r., poz. 2064
13. mpzp dla obszarów położonych w rejonie: Al. Jana Pawła II, ul. Skrajnej, ul. Mielęcińskiej, ul. Letniej,  
ul. Kaletniczej i Zakładu Karnego oraz ul. Cienistej, ul. Wilgi, ul. Łubinowej i ul. Ustronnej  
Uchwała RMW Nr XXI/73/2016 z dnia 23 czerwca 2016 r.
- Dz. Urz. Woj. Kujawsko-Pomorskiego z dnia 5 lipca 2016 r., poz. 2282  
14. mpzp miasta Włocławek dla obszaru położonego w części jednostki strukturalnej Michelin pomiędzy granicą miasta, ul. Wiewiórczą, Al. Jana Pawła II, granicą terenów leśnych  
Uchwała RMW Nr XXIV/108/16 z dnia 26 września 2016 r.
- Dz. Urz. Woj. Kujawsko-Pomorskiego z dnia 4 października 2016 r., poz. 3326  
15. mpzp dla obszaru położonego w rejonie ulic: Kapitulnej, Planty, Kruszyńskiej, Broniewskiego, Prusa i Słonecznej  
Uchwała RMW Nr XXXII/73/2017 z dnia 22 czerwca 2017 r.
- Dz. Urz. Woj. Kujawsko-Pomorskiego z dnia 3 lipca 2017 r., poz. 2729

**Podsumowując: w wyniku przeprowadzonej analizy aktualności planów miejscowych, biorąc pod uwagę złożone wnioski oraz zmiany przepisów prawnych uznano, iż z 56 obowiązujących planów miejscowych 41 straciło swą aktualność. Obecnie opracowywanych jest 13 projektów planów miejscowych, dzięki realizacji których zaktualizowane zostaną 23 plany miejscowe uznane za nieaktualne w wyniku przeprowadzonej analizy.**

## V. Ocena aktualności studium uwarunkowań i kierunków zagospodarowania przestrzennego

### 1. Wstęp

Studium uwarunkowań i kierunków zagospodarowania przestrzennego jest, obok miejscowego planu zagospodarowania przestrzennego, dokumentem polityki przestrzennej. Studium nie jest aktem prawa miejscowego, a więc nie zawiera przepisów powszechnie obowiązujących i nie może być podstawą do wydawania decyzji administracyjnych. Jest aktem wyznaczającym kierunki rozwoju miasta. W związku z tym wiąże Prezydenta Miasta przy sporządzaniu planów miejscowych oraz określa politykę przestrzenną Gminy.

Studium uwarunkowań i kierunków zagospodarowania przestrzennego jest dokumentem poprzedzającym wykonanie miejscowego planu zagospodarowania przestrzennego. W studium formułuje się zasady polityki przestrzennej miasta oraz integruje dokumenty programowe i wizje związane z rozwojem gospodarczym i społecznym miasta. Studium nie jest prawem, ale obowiązkiem władzy lokalnej do działań zgodnie z wyznaczonymi kierunkami. Stanowi więc zespół zapisów, ustalonych i uzgodnionych jako nienaruszalne uwarunkowania i kierunki zagospodarowania przyjęte jako podstawa do opracowania miejscowych planów zagospodarowania przestrzennego. Dokument ten zawiera bardzo szeroki zakres informacji na temat przeznaczenia, zagospodarowania i uzbrojenia terenu, stanu ładu przestrzennego i wymogów jego ochrony, stanu środowiska przyrodniczego i krajobrazu kulturowego, stanu dziedzictwa kulturowego i zabytków oraz dóbr kultury współczesnej, warunków i jakości życia mieszkańców, w tym ochrony ich zdrowia, zagrożenia bezpieczeństwa ludności i jej mienia, potrzeb i możliwości rozwoju gminy, stanu prawnego gruntów, występowania obiektów i terenów chronionych na podstawie przepisów odrębnych, występowania obszarów naturalnych zagrożeń geologicznych, stanu systemów komunikacji i infrastruktury technicznej, wymagań dotyczących ochrony przeciwpowodziowej. W studium określa się kierunki zmian w strukturze przestrzennej oraz w przeznaczeniu terenów, kierunki i wskaźniki dotyczące zagospodarowania oraz użytkowania terenów, w tym tereny wyłączone spod zabudowy, obszary oraz zasady ochrony środowiska i jego zasobów, ochrony przyrody, krajobrazu kulturowego, obszary i zasady ochrony dziedzictwa kulturowego i zabytków oraz dóbr kultury współczesnej, kierunki rozwoju systemów komunikacji i infrastruktury technicznej, obszary, na których rozmieszczone będą inwestycje celu publicznego o znaczeniu lokalnym oraz ponadlokalnym, obszary, dla których sporządzenie miejscowych planów zagospodarowania przestrzennego jest obowiązkowe ze względu na przepisy prawa oraz obszary, dla których gmina zamierza sporządzić miejscowe plany zagospodarowania przestrzennego, w tym obszary wymagające zmiany przeznaczenia gruntów rolnych i leśnych na cele nierolnicze i nieleśne, obszary szczególnego zagrożenia powodzią oraz obszary osuwania się mas ziemnych, obszary wymagające przekształceń, rehabilitacji lub rekultywacji, granice terenów zamkniętych i ich stref ochronnych.

Studium uwarunkowań i kierunków zagospodarowania przestrzennego jest dokumentem o charakterze strategicznym, w którym samorząd przyjmuje określoną wizję i cele rozwoju przestrzennego miasta. Drogą do ich osiągnięcia jest – ustalone w treści dokumentu – przestrzeganie przyjętych zasad oraz ukierunkowanie koniecznych, pożądaných i dopuszczalnych zmian przestrzeni. Gwarancją osiągnięcia przyjętych celów i zmierzania do ustalonej wizji jest natomiast faktyczna realizacja przyjętych w studium ustaleń – studium jest w tym względzie zobowiązaniem samorządu. Z uwagi na to, że wizja i cele rozwoju odnoszą się do dalszej perspektywy, ich osiągnięcie wymaga konsekwentnych i wielokierunkowych działań, podejmowanych w ramach skoordynowanej polityki przestrzennej, dającej efekty dopiero w dłuższej perspektywie czasowej.

## **2. Ocena aktualności studium uwarunkowań i kierunków zagospodarowania przestrzennego**

Ocena aktualności studium jest możliwa pod warunkiem ciągłego monitoringu zachodzących w mieście zmian będących skutkiem realizacji przyjętej polityki przestrzennej. Dopiero w dłuższej perspektywie możliwa jest obiektywna ocena skutków realizacji założonych priorytetów przestrzennych, a w konsekwencji – ocena trafności i stopnia realizacji studium, jego aktualności oraz aktualności planów miejscowych. Przedwczesne i fragmentaryczne zmiany studium mogą stanowić przeszkodę w realizacji przyjętej wizji i celów rozwoju, a także zniekształcać obraz zmian przestrzennych zachodzących w mieście i utrudniać obiektywną ocenę aktualności tego dokumentu oraz innych dokumentów będących realizacją polityki miasta.

Studium to dokument ukierunkowujący wszystkie działania związane z zagospodarowaniem przestrzeni, stanowi zbiór ogólnych wytycznych dla opracowania planów miejscowych, programów inwestycyjnych i operacyjnych, innych przedsięwzięć związanych z zarządzaniem przestrzenią stanowiących instrumenty realizacji przyjętej polityki przestrzennej. Sporządzanie tych dokumentów oraz podejmowanie wyżej wymienionych działań jest faktyczną realizacją przyjętych w studium zobowiązań i aktywnym realizowaniem polityki przestrzennej. Wymaga ciągłego monitorowania po to, aby ocenić skuteczność i aktualność zastosowanych instrumentów oraz dostosowywania ich do zmieniających się uwarunkowań i pojawiających się nowych okoliczności.

Zmiana studium powinna być dokonana w sytuacji, gdy:

- zasadniczo zmieniają się uwarunkowania lokalne i ponadlokalne;
- pojawia się całkiem nowa koncepcja rozwoju;
- realizacja założonej polityki staje się niemożliwa z powodu ustaleń obowiązującego dokumentu;
- wynika to z obowiązujących przepisów prawa.

Studium uwarunkowań i kierunków zagospodarowania przestrzennego Miasta Włocławek zostało przyjęte uchwałą Nr 103/XI/2007 Rady Miasta Włocławek z dnia 29 października 2007 r.

Ocenę aktualności zapisów studium przeprowadzono w oparciu o analizy częściowe dotyczące zmian w zagospodarowaniu przestrzennym, ocenę postępów w opracowywaniu miejscowych planów zagospodarowania przestrzennego. Poszczególne analizy i oceny służące do dokonania oceny aktualności zapisów studium wykonano w oparciu o rejestr wniosków o sporządzenie lub zmianę planów miejscowych lub studium uwarunkowań i kierunków zagospodarowania przestrzennego, rejestry decyzji pozwoleń na budowę oraz decyzji o warunkach zabudowy.

Ocena treści dokumentu pozwala stwierdzić, że główne cele i wizja rozwoju miasta określone w studium wprawdzie pozostają aktualne, stanowiąc ogólny kierunek dążenia do wytyczonych celów, jednakże podczas obowiązywania dokumentu wpłynęły od różnych środowisk wnioski i propozycje inwestycyjne postulujące wprowadzenie zmian do studium. Wnioski złożone w okresie 1.03.2016 r. - 28.02.2019 r. dotyczyły m. in. rozwiązań komunikacyjnych, lokalizacji obiektów handlowych o powierzchni sprzedaży powyżej 2000 m<sup>2</sup>, zmian kierunków rozwoju miasta we wskazanych lokalizacjach.

Podobnie jak w przypadku poprzedniej analizy aktualności studium, również w wyniku analizy wniosków złożonych w obecnie analizowanym okresie, należy stwierdzić, że studium uległo dezaktualizacji.

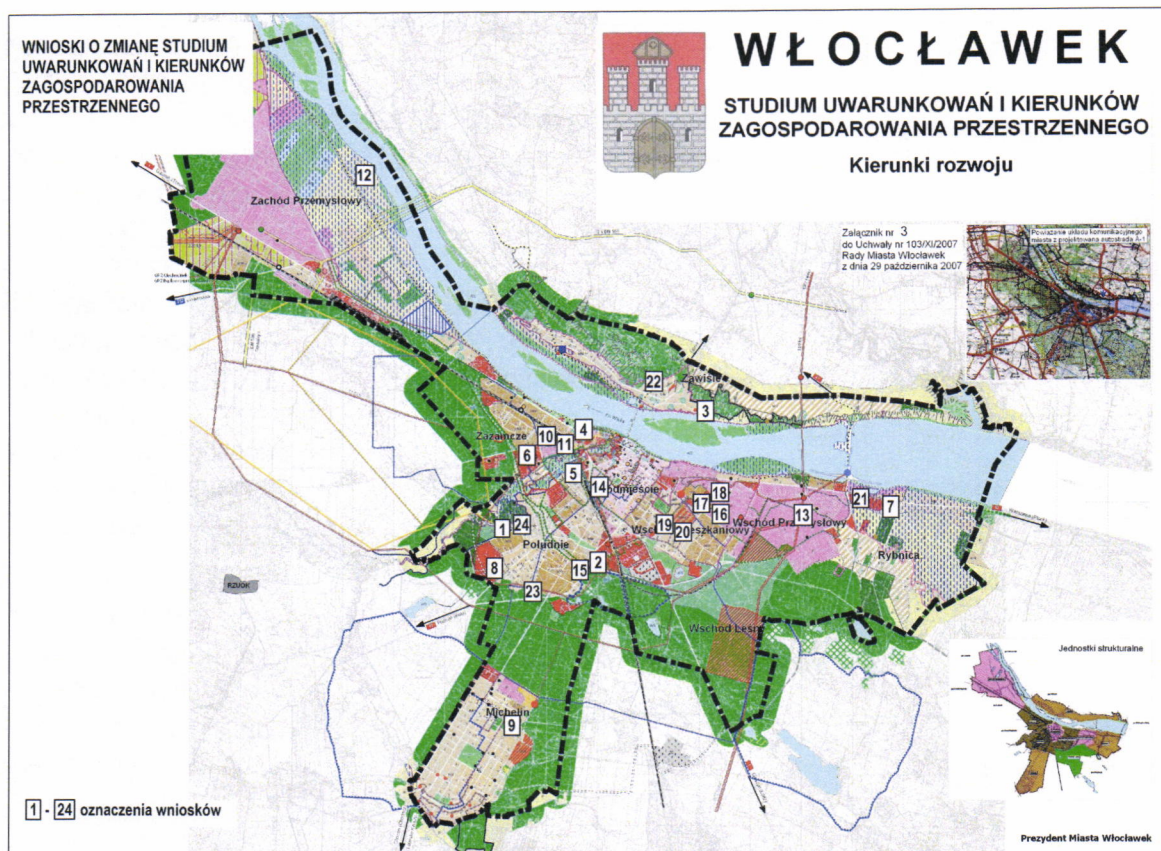
**Tabela Nr 10: Wykaz wniosków o zmianę studium uwarunkowań i kierunków zagospodarowania przestrzennego**

L.p.	Data wniosku	Oznaczenie nieruchomości	Treść wniosku
1	4.03.2016 r.	Działka nr 1/1 KM 61 ul. Kapitulna	Zmiana przeznaczenia terenu na funkcję usługową i komunikacyjną
2	04.04.2016 r.	Działki nr: 1/36, 1/54, 1/62,1/64,1/65,1/73,1/74,1/75,1/76,1/18,1/22, 1/23,1/45,1/46,2/17,1/18,2/19,2/20,2/21,2/22 KM 79/2 ul. Kruszyńska, Al. Królowej Jadwigi	Zmiana przeznaczenia terenu na funkcję usł. z możliwością lokalizacji obiektów handl. o pow. sprzedaży pow. 2000 m <sup>2</sup>
3	24.05.2016r.	Działki o nr: 1 oraz 2 KM 12 ul. Suszycka 52/56 oraz 63/67	Zmiana przeznaczenia terenu na funkcję mieszk. jednorod.
4	10.06.2016 r.	ul. Toruńska 28	Zmiana przeznaczenia terenu na funkcje mieszkaniowo-usługowo-hotelowe
5	24.11.2016 r.	Działka nr 19/2, 20/6, 15/3-15/15 ul. Kapitulna	Zmiana przeznaczenia terenu na funkcje: mieszkaniowa wielorodzinna, produkcja, usługi, obiekty handl. o pow. sprzedaży pow. 2000 m <sup>2</sup>
6	19.01.2017 r.	Działki o nr: 2/9,2/10,3/3,3/5,3/6,4/5,4/8 KM 38 ul. Obwodowa, ul. Wieniecka, ul. Rysia, ul. Rolna	Zmiana przeznaczenia terenu na funkcję mieszk. wielorodz. z usługami
7	22.06.2017 r.	Działki o nr: 4/1, 4/2, 3/1 KM 97/1 ul. Płocka 176, 178	Zmiana przeznaczenia terenu na funkcję mieszk. jednorodziną z usługami
8	22.06.2017 r.	Działki o nr: 1/4 KM 71 oraz 1/14 KM 67 ul. Wiejska 138	Zmiana przeznaczenia terenu na funkcję mieszk. jednorodziną z usługami
9	2.09.2017 r.	układ komunikacyjny, Michelin	Propozycja nowych rozwiązań komunikacyjnych
10	5.09.2017 r.	ul. Wieniecka, układ komunikacyjny	Propozycja nowych rozwiązań komunikacyjnych
11	16.09.2017 r.	ul. Wieniecka, układ komunikacyjny	Budowa tunelu pod torami lub wiaduktu nad torami
12	21.09.2017 r.	Działki o nr: 5/4,5/6,5/7,5/8,5/11,5/12,5/14,5/16, 196/1,196/3 obręb 0005 Korabniki	Zmiana przeznaczenia terenu w zakresie możliwości budowy portu rzeczno umożliwiającego załadunek, przeladunek i rozładunek towarów i osób



13	6.10.2017 r.	Nieruchomości w obrębach: Kawka, Korabniki oraz Kartach Mapy: 53, 42, 103, 102, 114	Wprowadzenie zapisów umożliwiających budowę urządzeń wytwarzających energię z odnawialnych źródeł energii o mocy przekraczającej 100 kW
14	9.10.2017 r.	Działki o nr: 78/20 KM 53; 192/56, 192/57, 192/59 KM 42 ul. Okrzei / teren Dworca PKS/PKP	Zmiana przeznaczenia terenu w zakresie możliwości budowy obiektów handl. o powierzchni sprzedaży pow. 2000 m <sup>2</sup>
15	24.10.2017 r.	Al. Królowej Jadwigi, ul. Kruszyńska układ komunikacyjny	Budowa ronda na skrzyżowaniu ul. Kruszyńskiej i Al. Królowej Jadwigi
16	27.10.2017 r.	Działka nr 78/2 KM 86 oraz 1/45 KM 103 ul. Barska 13b	Zmiana przeznaczenia terenu na funkcję usługową
17	27.10.2017 r.	Działka nr 78/1 KM 86 oraz 1/44 KM 103 ul. Barska 13	Zmiana przeznaczenia terenu na funkcję usługową
18	27.10.2017 r.	Działka nr 1/41 KM 103 ul. Barska 11	Zmiana przeznaczenia terenu na funkcję mieszkaniową wielorodzinną
19	30.11.2017 r.	Działka nr 1/31 KM 85 ul. Bracka 6/10	Przeznaczenie terenu pod funkcję usługowo – handlowo - mieszkaniową
20	23.02.2018 r.	Działka nr 1/31 KM 85 ul. Bracka 6/10	Zmiana przeznaczenia terenu na funkcję mieszkaniową wielorodzinną z usługami nieuciążliwymi
21	22.05.2018 r.	Działka nr 1/10 KM 99/1 oraz 15 KM 98 ul. Płocka	Zmiana przeznaczenia terenu na funkcję mieszkaniowo - usługową
22	12.07.2018 r.	Działki o nr: 16/1, 16/2, 16/3, 16/4, 16/29, 16/26 KM 9/1 ul. Chełmicka	Zmiana przeznaczenia terenu na funkcję mieszkaniową jednorodziną w zabudowie wolnostojącej, bliźniaczej i szeregowej
23	11.10.2018 r.	Działka nr 412/6 obręb Michelin KM 01 oraz Działki o nr 12/22, 12/27 KM 75	Zmiana przeznaczenia terenu na funkcję: parkingi
24	16.01.2019 r.	Teren pomiędzy ulicami: Kapitulna, Jastrzębia, Słowicza	Zmiana przeznaczenia terenu na funkcję mieszkaniową bez usług uciążliwych (warsztatów samochodowych z wulkanizacją włącznie)

## Rysunek Nr 13: Wnioski o zmianę studium uwarunkowań i kierunków zagospodarowania przestrzennego



Konieczność podjęcia prac nad wprowadzeniem zmian do obowiązującego studium wynika jednak przede wszystkim z potrzeby doprowadzenia do zgodności treści studium z dynamicznie zmieniającym się w naszym kraju prawodawstwem.

Wymagania ustawowe wymuszają konieczność uzupełnienia dokumentu m. in. o:

- ustawa o planowaniu i zagospodarowaniu przestrzennym:
  - o zaktualizowanie informacji dotyczących obszaru i terenu górniczego Wieniec związanych z występowaniem wód leczniczych, na podstawie decyzji Marszałka Województwa Kujawsko-Pomorskiego zmieniono koncesję nr 7/96 na wydobywanie borowiny ze złoża Wieniec, poprzez ustanowienie obszaru i terenu górniczego Wieniec B, którego granice znajdują się poza obszarem miasta Włocławek;
  - o wymagania wynikające z Rozporządzenia Ministra Środowiska z dnia 20 czerwca 2007 r. w sprawie informacji dotyczących ruchów masowych ziemi, do którego zostali zobowiązani starostowie zgodnie z ustawą Prawo ochrony środowiska - mapy osuwisk i terenów zagrożonych ruchami masowymi stanowiące dokument wspomagający rejestr terenów zagrożonych ruchami masowymi ziemi;
- ustawa Prawo wodne:
  - o wymagania wynikające z przedstawionych na mapach zagrożenia powodziowego oraz mapach ryzyka powodziowego granic obszarów, o których mowa w ustawie Prawo wodne;

- wymagania wynikające z Rozporządzenia nr 7/2010 Dyrektora Regionalnego Zarządu Gospodarki Wodnej w Warszawie z dnia 27 października 2010 r. w sprawie ustanowienia strefy ochronnej ujęcia wód podziemnych „Krzywe Błota” we Włocławku oraz Rozporządzenia Dyrektora Regionalnego Zarządu Gospodarki Wodnej w Warszawie z dnia 3 sierpnia 2015 r. zmieniające rozporządzenie w sprawie ustanowienia strefy ochronnej ujęcia wód podziemnych „Krzywe Błota” we Włocławku:
    - zniesienie strefy ochronnej ujęcia wód podziemnych „Krzywe Błota” we Włocławku, składającej się z terenu ochrony bezpośredniej i terenu ochrony pośredniej, ustanowioną decyzją Wojewody Włocławskiego nr OS-II-6210-14/92/93 z dnia 22 marca 1993 r., zmienioną decyzją Ministra Ochrony Środowiska, Zasobów naturalnych i Leśnictwa Znak BOAllhg-1118/169/170/171/93/ed z dnia 24 września 1993 r. oraz decyzją Wojewody Włocławskiego nr OS/OW.6811-4/11/00 z dnia 21 listopada 2000 r.;
    - ustanowienie nowej strefy ochronnej ujęcia wód podziemnych „Krzywe Błota” we Włocławku;
  - wymagania wynikające z Rozporządzenia nr 26/2015 Dyrektora Regionalnego Zarządu Gospodarki Wodnej w Warszawie z dnia 16 listopada 2015 r. w sprawie ustanowienia strefy ochronnej ujęcia wód podziemnych „Zazamcze” we Włocławku:
    - zniesienie strefy ochrony ujęcia wody „Zazamcze” ustanowioną decyzją Wojewody Włocławskiego z dn. 2 sierpnia 1994 r. znak OŚ-II-6210-16/93/94 obejmującą obszar o powierzchni 6,8 km<sup>2</sup>, którego granice wyznaczają od północy linia kolejowa relacji Toruń –Włocławek i ul. Toruńska, następnie w kierunku południowym ul. Promienna, Budowlanych, Wieniecka, Rysia, Lisek, granicę południową stanowi rzeka Zgłowiączka po ul. Gołębią, a południowo-zachodnią i zachodnią dukty Lasów Państwowych;
- wymagania wynikające z ustawy o wspieraniu rozwoju usług i sieci telekomunikacyjnych - w projekcie studium należy uwzględnić niestosowanie zakazów lokalizowania inwestycji celu publicznego z zakresu łączności publicznej oraz nieprzyjmowaniem rozwiązań uniemożliwiających lokalizowanie w/w inwestycji, o ile są one zgodne z przepisami odrębnymi, uwzględnienie w/w regulacji w projekcie studium ma na celu zapewnienie ustawowej spójności ustaleń studium z ustaleniami miejscowych planów zagospodarowania przestrzennego;
- wymagania wynikające z ustawy Prawo lotnicze oraz Rozporządzenie Ministra Infrastruktury z dnia 25 czerwca 2003 r. w sprawie warunków, jakie powinny spełniać obiekty budowlane oraz naturalne w otoczeniu lotniska - zapisy dotyczące ograniczeń związanych z położeniem lotniska w Kruszynie;
  - wymagania wynikające z ustawy o ochronie zabytków i opiece nad zabytkami – należy uaktualnić wykaz zabytków z terenu miasta Włocławek wpisanych do rejestru zabytków oraz ujętych i wyznaczonych do ujęcia w wojewódzkiej ewidencji zabytków;
  - wymagania wynikające z ustawy Prawo ochrony środowiska – należy uaktualnić granice rezerwatu Kulin;
  - wymagania wynikające z ustawy o zmianie niektórych ustaw w związku ze wzmocnieniem narzędzi ochrony krajobrazu – w studium określa się uwarunkowania wynikające z rekomendacji i wniosków zawartych w audycie krajobrazowym lub określenie przez audyt krajobrazowy granic krajobrazów priorytetowych.

Ponadto w obowiązującym studium należy uwzględnić:

- zapisy Lokalnej Strategii Rozwoju;
- zapisy Gminnego Programu Rewitalizacji;
- decyzje o warunkach zabudowy i zagospodarowania terenu wydane w sprzeczności ze studium;
- liczne wnioski dotyczące lokalizacji obiektów wielkopowierzchniowych wskazują na potrzebę ponownej analizy wskazanych w studium lokalizacji;
- ze względu na szybki rozwój motoryzacji i konieczność rozwiązania problemów komunikacyjnych konieczne jest ponowne przeanalizowanie kierunków rozwoju układu komunikacyjnego, wprowadzenie do studium nowych połączeń komunikacyjnych;
- aktualną analizę terenów określonych jako „lasy” w obowiązującym studium – występują przypadki, w których tereny te wyznaczone są niezgodnie z faktyczną klasyfikacją gruntów;
- aktualną analizę przeznaczenia terenów.

W związku z powyższym Rada Miasta Włocławek dnia 17 marca 2014 roku podjęła Uchwałę Nr XL/19/2014 w sprawie przystąpienia do sporządzenia zmiany Studium uwarunkowań i kierunków zagospodarowania przestrzennego miasta Włocławek dla obszaru w granicach administracyjnych miasta. Obecnie trwają zaawansowane prace nad sporządzeniem projektu studium, zarówno w zakresie opracowania części opisowej, jak i graficznej dokumentu.

Sknijski

DYREKTOR WYDZIAŁU  
-Architekt Miejski

Jolanta Szańczak

## UZASADNIENIE

Zgodnie z art. 32 ustawy z dnia 27 marca 2003 roku o planowaniu i zagospodarowaniu przestrzennym (Dz. U. z 2018 r., poz. 1945 t.j. ze zm.) w celu oceny aktualności studium i planów miejscowych Prezydent Miasta dokonuje analizy zmian w zagospodarowaniu przestrzennym, ocenia postępy w opracowywaniu miejscowych planów i opracowuje wieloletnie programy ich sporządzania w nawiązaniu do ustaleń studium z uwzględnieniem decyzji zamieszczonych w rejestrach, o których mowa w art. 57 ust. 1-3 i art. 67 oraz wniosków w sprawie sporządzenia lub zmiany planu miejscowego.

Na terenie miasta Włocławek obowiązuje 56 miejscowych planów zagospodarowania przestrzennego, które zajmują obszar o powierzchni ok. 3 400,00 ha, co stanowi ok. 40% powierzchni miasta. Studium uwarunkowań i kierunków zagospodarowania przestrzennego Miasta Włocławek zatwierdzone Uchwałą Rady Miasta Włocławek Nr 103/XI/2007 dnia 29 października 2007 roku, obejmuje teren całego miasta i obecnie prowadzona jest procedura jego zmiany - Uchwała Nr XL/19/2014 Rady Miasta Włocławek z dnia 17 marca 2014 r. o przystąpieniu do sporządzenia zmiany Studium uwarunkowań i kierunków zagospodarowania przestrzennego miasta Włocławek dla obszaru w granicach administracyjnych miasta.

W chwili obecnej prowadzone są prace nad 13 planami obejmującymi obszar ok. 1 700,00 ha, co stanowi ok. 20% powierzchni miasta.

Analiza aktualności studium wykazuje ponownie, że należy dokonać aktualizacji tego dokumentu. Natomiast wnioski z analizy aktualności miejscowych planów zagospodarowania przestrzennego wskazują na konieczność uaktualnienia niektórych z nich z uwagi na zmiany w przepisach prawa oraz dostosowanie do aktualnych potrzeb inwestycyjnych, jak również składane wnioski o zmianę miejscowych planów zagospodarowania przestrzennego.

W wyniku przeprowadzenia analizy wniosków w sprawie sporządzenia lub zmiany planu miejscowego, stwierdzono, że należy uaktualnić 18 planów miejscowych.


W odniesieniu do ustawy z dnia 7 maja 2010 r. o wspieraniu rozwoju usług i sieci telekomunikacyjnych, w części dotyczącej przywoływanych przepisów, aktualność straciło 12 planów.


W związku z ustawą z dnia 18 lipca 2001r. Prawo wodne, a w szczególności w związku z Rozporządzeniem Nr 7/2010 Dyrektora Regionalnego Zarządu Gospodarki Wodnej w Warszawie z dnia 27 października 2010r. w sprawie ustanowienia strefy ochronnej ujęcia wód podziemnych „Krzywe Błota” we Włocławku, Rozporządzeniem Dyrektora Regionalnego Zarządu Gospodarki Wodnej w Warszawie z dnia 3 sierpnia 2015 r. zmieniającego rozporządzenie w sprawie ustanowienia strefy ochronnej ujęcia wód podziemnych „Krzywe Błota” we Włocławku oraz Rozporządzeniem Nr 26/2015 Dyrektora Regionalnego Zarządu Gospodarki Wodnej w Warszawie z dnia 16 listopada 2015 r. w sprawie ustanowienia strefy ochronnej ujęcia wód podziemnych „Zazamcze” we Włocławku, w częściach dotyczących przywoływanych przepisów, aktualność straciło 29 planów.

Ponadto, w odniesieniu do ustawy z dnia 27 kwietnia 2001 r. Prawo ochrony środowiska i do Rozporządzenia Ministra Środowiska z dnia 20 czerwca 2007 r. w sprawie informacji dotyczących ruchów masowych ziemi, w części dotyczącej przywoływanych przepisów, aktualność straciły 3 plany.

W wyniku przeprowadzonej analizy aktualności planów miejscowych, biorąc pod uwagę złożone wnioski oraz zmiany przepisów prawnych uznano, iż z 56 obowiązujących planów miejscowych 41 straciło swą aktualność. Obecnie opracowywanych jest 13 projektów planów miejscowych, dzięki realizacji których zaktualizowane zostaną 23 plany miejscowe uznane za nieaktualne w wyniku przeprowadzonej analizy.

  
PREZYDENT MIASTA  
dr Marek Wojtkowski

  
DIREKTOR WYDZIAŁU  
Architekt Mięjski  
Jolanta Stanczak

ZASTĘPCA PREZYDENTA  
  
Krzysztof Kukucki