

**UCHWAŁA NR LXX/173/2023
RADY MIASTA WŁOCLAWEK
z dnia 12 grudnia 2023 r.**

w sprawie użytków ekologicznych

Na podstawie art. 7 ust. 1 pkt 1, art. 18 ust. 2 pkt 15 ustawy z dnia 8 marca 1990 r. o samorządzie gminnym (Dz. U. z 2023 r., poz. 40, 572, 1463, 1688) oraz art. 44 ust. 1, 2, 3a i art. 45 ust. 1 w związku z art. 153 ustawy z dnia 16 kwietnia 2004 r. o ochronie przyrody (Dz. U. z 2023r. poz. 1336, 1688, 1890) po uzgodnieniu z Regionalnym Dyrektorem Ochrony Środowiska w Bydgoszczy

uchwała się, co następuje:

§ 1.1. Użytkami ekologicznymi na terenie miasta Włocławek są:

- 1) użytek ekologiczny - bagno o powierzchni 0,3220 ha dz. nr 228 obręb Włocławek KM 28 ustanowiony rozporządzeniem nr 32/98 Wojewody Włocławskiego z dnia 19 listopada 1998 r. w sprawie uznania za użytek ekologiczny (Dz. Urz. Woj. Włocł. Nr 22, poz. 231) - załącznik nr 1 do uchwały;
- 2) użytek ekologiczny - bagno o powierzchni 0,7020 ha dz. nr 402 obręb Michelin KM 01 ustanowiony rozporządzeniem nr 32/98 Wojewody Włocławskiego z dnia 19 listopada 1998 r. w sprawie uznania za użytek ekologiczny (Dz. Urz. Woj. Włocł. Nr 22, poz. 231) - załącznik nr 2 do uchwały;
- 3) użytek ekologiczny - bagno o powierzchni 1,016 ha dz. nr 422 obręb Michelin KM 01 ustanowiony rozporządzeniem nr 32/98 Wojewody Włocławskiego z dnia 19 listopada 1998 r. w sprawie uznania za użytek ekologiczny (Dz. Urz. Woj. Włocł. Nr 22, poz. 231); rozporządzeniem Nr 1/2004 Wojewody Kujawsko-Pomorskiego z dnia 19 stycznia 2004 r. w sprawie uznania za użytki ekologiczne (Dz. Urz. Woj. Kuj-Pom. Nr 8, poz. 76 ze zm.) i uchwałą Nr XXXII/44/2013 Rady Miasta Włocławek z dnia 29 kwietnia 2013 r. w sprawie ustanowienia użytku ekologicznego na terenie miasta Włocławek (Dz. Urz. Woj. Kuj-Pom. poz. 1885) - załącznik nr 3 do uchwały;

2. Położenie i przebieg granic użytków ekologicznych określają odpowiednio załączniki nr 1, nr 2, nr 3 do uchwały.

§ 2. Szczególnym celem ochrony użytków ekologicznych, o których mowa w § 1 ust. 1 jest zachowanie wartości przyrodniczych, krajobrazowych, naukowych i kulturowych.

§ 3. W stosunku do użytków ekologicznych, o których mowa w § 1 ust. 1 wprowadza się następujące zakazy:

- 1) niszczenia, uszkodzenia lub przekształcania obiektów lub obszaru;
- 2) wykonywania prac ziemnych trwale zniekształcających rzeźbę terenu, z wyjątkiem prac związanych z zabezpieczeniem przeciwpowodziowym albo budową, odbudową, utrzymywaniem, remontem lub naprawą urządzeń wodnych;
- 3) uszkodzenia i zanieczyszczenia gleby;
- 4) umieszczania tablic reklamowych;
- 5) zbioru, niszczenia, uszkodzenia roślin i grzybów na obszarach użytków ekologicznych, utworzonych w celu ochrony stanowisk, siedlisk lub ostoi roślin i grzybów chronionych.

§ 4. W ramach ochrony czynnej, w stosunku do użytków ekologicznych, o których mowa w § 1 ust. 1, ustala się możliwość dokonywania zabiegów pielęgnacyjno-zabezpieczających oraz konserwatorskich.

§ 5. Nadzór nad użytkami ekologicznymi sprawuje Prezydent Miasta Włocławek.

§ 6. Traci moc:

1) rozporządzenie nr 32/98 Wojewody Włocławskiego z dnia 19 listopada 1998r. w sprawie uznania za użytek ekologiczny (Dz. Urz. Woj. Włocł. nr 22 poz. 231);

2) rozporządzenie nr 1/2004 Wojewody Kujawsko – Pomorskiego z dnia 19 stycznia 2004r. w sprawie uznania za użytek ekologiczny (Dz. Urz. Woj. Kuj. – Pom. Nr 8, poz. 76 ze zm.) w części dotyczącej użytku ekologicznego, o którym mowa w § 1 ust. 1 pkt 3 uchwały;

3) uchwałą nr XXXII/44/2013 Rady Miasta Włocławek z 29 kwietnia 2013r. w sprawie ustanowienia użytku ekologicznego na terenie miasta Włocławek (Dz. Urz. Woj. Kuj. – Pom. poz. 1885).

§ 7. Wykonanie uchwały powierza się Prezydentowi Miasta Włocławek.

§ 8. 1. Uchwała wchodzi w życie po upływie 14 dni od dnia ogłoszenia w Dzienniku Urzędowym Województwa Kujawsko – Pomorskiego.

2. Uchwała podlega podaniu do publicznej wiadomości poprzez ogłoszenie w Biuletynie Informacji Publicznej Urzędu Miasta Włocławek.



Przewodniczący
Rady Miasta

Piotr Kowal

Załącznik Nr 1
do Uchwały Nr LXX/173/2023
Rady Miasta Włocławek
z dnia 12 grudnia 2023 r.

- użytek ekologiczny - bagno o powierzchni 0,3220 ha dz. nr 228 obręb Włocławek KM 28 (ozn. w rozporządzeniu dz. 166) ustanowiony rozporządzeniem nr 32/98 Wojewody Włocławskiego z dnia 19 listopada 1998 r. w sprawie uznania za użytek ekologiczny (Dz. Urz. Woj. Włocł. Nr 22, poz. 231)



POŁOŻENIE I PRZEBIEG GRANIC UŻYTKU EKOLOGICZNEGO W POSTACI WSPÓRZĘDNYCH PUNKTÓW ZAŁAMANIA GRANICY, W UKŁADZIE WSPÓRZĘDNYCH PŁASKICH PROSTOKĄTNYCH – dane z banku danych o lasach

Lp.	X	Y
1	533828,38	501744,62
2	533814,28	501741,91
3	533791,85	501741,19
4	533780,81	501737,57
5	533757,31	501757,16
6	533757,86	501788,53
7	533760,39	501790,88
8	533807,78	501792,32
9	533829,66	501768,01
10	533829,83	501749,88

Załącznik Nr 2
do Uchwały Nr LXX/173/2023
Rady Miasta Włocławek
z dnia 12 grudnia 2023 r.

użytek ekologiczny - bagno o powierzchni 0,7020 ha dz. nr 402 obręb Michelin KM 01 (ozn. w rozporządzeniu dz. 422) ustanowiony rozporządzeniem nr 32/98 Wojewody Włocławskiego z dnia 19 listopada 1998 r. w sprawie uznania za użytek ekologiczny (Dz. Urz. Woj. Włocł. Nr 22, poz. 231)



POŁOŻENIE I PRZEBIEG GRANIC UŻYTKU EKOLOGICZNEGO W POSTACI WSPÓLRZĘDNYCH PUNKTÓW ZAŁAMANIA GRANICY, W UKŁADZIE WSPÓLRZĘDNYCH PŁASKICH PROSTOKĄTNYCH PL- dane z banku danych o lasach

Lp.	X	Y
1	530346,85	504281,13
2	530298,36	504302,04
3	530272,67	504313,31
4	530249,15	504330,75
5	530247,94	504389,36
6	530260,08	504412,76
7	530281,82	504428,53

**Załącznik Nr 3
do Uchwały Nr LXX/173/2023
Rady Miasta Włocławek
z dnia 12 grudnia 2023 r.**

- użytek ekologiczny - bagno o powierzchni 1,016 ha dz. nr 422 obręb Michelin KM 01 ustanowiony rozporządzeniem nr 32/98 Wojewody Włocławskiego z dnia 19 listopada 1998 r. w sprawie uznania za użytek ekologiczny (Dz. Urz. Woj. Włocł. Nr 22, poz. 231); rozporządzeniem Nr 1/2004 Wojewody Kujawsko-Pomorskiego z 19 stycznia 2004 r. w sprawie uznania za użytek ekologiczny (Dz. Urz. Woj. Kuj-Pom. Nr 8, poz. 76 ze zm.) i uchwałą Nr XXXII/44/2013 Rady Miasta Włocławek z 29 kwietnia 2013 r. w sprawie uznania za użytek ekologiczny (Dz. Urz. Woj. Kuj-Pom. poz. 1885)



POŁOŻENIE I PRZEBIEG GRANIC UŻYTKU EKOLOGICZNEGO W POSTACI WSPÓLRZĘDNYCH PUNKTÓW ZAŁAMANIA GRANICY, W UKŁADZIE WSPÓLRZĘDNYCH PŁASKICH PROSTOKĄTNYCH PL-- dane z banku danych o lasach

Lp.	X	Y
1	530059,54	503779,11
2	530004,56	503845,02
3	529967,83	503852,85
4	529969,12	503893,50
5	530038,63	503890,18
6	530108,13	503884,31
7	530111,93	503877,60
8	530115,17	503858,90
9	530114,81	503859,09
10	530116,96	503836,22

Uzasadnienie

Celem niniejszej uchwały jest wprowadzenie prawnego usankcjonowania obiektów, które ustanowione były jako użytki ekologiczne w różnych okresach funkcjonowania ustaw dot. ochrony przyrody.

Wynika to z art. 35 ust. 1 ustawy z dnia 23 stycznia 2009 r. o zmianie niektórych ustaw, w związku ze zmianami w organizacji i podziale zadań administracji publicznej w województwie (Dz. U. Nr 92 poz. 753, z późn. zm.). Akty prawa miejscowego wydane przed tą datą zachowują moc do czasu wydania nowych aktów prawa miejscowego przez rady gmin.

W związku z przekazaniem powyższą ustawą kompetencji w zakresie ustanawiania użytków ekologicznych występujących w miastach - radom miast - przeprowadzono, weryfikację i aktualizację danych dotyczących użytków ekologicznych na terenie miasta Włocławek.

Aktualizacji danych wymagały 3 użytki ekologiczne znajdujące się w granicach administracyjnych m. Włocławek.

Poniższa uchwała aktualizuje również powierzchnię występujących na terenie miasta Włocławek użytków ekologicznych, które to powierzchnie różnią się od wskazanych w aktach pierwotnych i tak:

- 1) użytk ekologiczny – bagno położone na terenie działki nr 228 obręb Włocławek KM 28 ustanowiony został rozporządzeniem nr 32/98 Wojewody Włocławskiego z dnia 19 listopada 1998 r. w sprawie uznania za użytk ekologiczny (Dz. Urz. Woj. Włocł. Nr 22, poz. 231), w którym jego powierzchnię określono na 0,3500 ha.

Po przeanalizowaniu jego położenia i przebiegu granic w postaci współrzędnych punktów załamania granicy w układzie współrzędnych pobranych z Banku Danych o Lasach jego aktualna powierzchnia wynosi 0.3220ha.

- 2) użytk ekologiczny - bagno położone na terenie działki nr 402 obręb Michelin KM 01 ustanowiony został rozporządzeniem nr 32/98 Wojewody Włocławskiego z dnia 19 listopada 1998 r. w sprawie uznania za użytk ekologiczny (Dz. Urz. Woj. Włocł. Nr 22, poz. 231), w którym jego powierzchnię określono na 0,2800 ha.

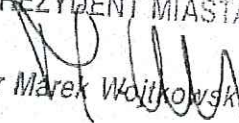
Po przeanalizowaniu jego położenia i przebiegu granic w postaci współrzędnych punktów załamania granicy w układzie współrzędnych pobranych z Banku Danych o Lasach jego aktualna powierzchnia wynosi 0.7020 ha.

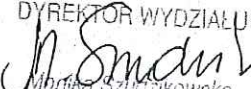
- 3) użytk ekologiczny - bagno położone na terenie działki nr 422 obręb Michelin KM 01 ustanowiony rozporządzeniem nr 32/98 Wojewody Włocławskiego z dnia 19 listopada 1998 r. w sprawie uznania za użytk ekologiczny (Dz. Urz. Woj. Włocł. Nr 22, poz. 231); rozporządzeniem Nr 1/2004 Wojewody Kujawsko-Pomorskiego z dnia 19 stycznia 2004 r. w sprawie uznania za użytki ekologiczne (Dz. Urz. Woj. Kuj-Pom. Nr 8, poz. 76 ze zm.) i uchwałą Nr XXXII/44/2013 Rady Miasta Włocławek z dnia 29 kwietnia 2013 r. w sprawie ustanowienia użytku ekologicznego na terenie miasta Włocławek (Dz. Urz. Woj. Kuj-Pom. poz. 1885), w których jego powierzchnię określono na 1,0000 ha.


Po przeanalizowaniu jego położenia i przebiegu granic w postaci współrzędnych punktów załamania granicy w układzie współrzędnych pobranych z Banku Danych o Lasach jego aktualna powierzchnia wynosi 1.0160 ha.

Wskazane różnice wynikają z zastosowania dokładniejszych narzędzi pomiarowych, umożliwiających bardziej precyzyjne możliwości dokonywania obmiarów i tym samym obliczenia faktycznych powierzchni znajdujących się na terenie miasta użytków ekologicznych.

Należy przy tym zaznaczyć, iż same granice przedmiotowych użytków ekologicznych nie zmieniły się.

PREZYDENT MIASTA

dr Marek Wojtkowski

DYREKTOR WYDZIAŁU

Monika Szudzikowska

ZASTĘPCA PREZYDENTA

Danuta Koppaczewska