

SEKRETARIAT  
Przewodniczącego Rady Miasta  
Włocławek  
21.03.2022  
data wpi ..... Nr .....

UCHWAŁA NR .....  
RADY MIASTA WŁOCŁAWEK  
z dnia .....2022 r.

w sprawie wystąpienia, za pośrednictwem Wojewody Kujawsko-Pomorskiego, do Ministra Spraw Wewnętrznych i Administracji z wnioskiem o zniesienie urzędowych nazw części miasta Włocławek bez określonej lokalizacji przestrzennej.

Na podstawie art. 18 ust. 2 pkt 15 ustawy z dnia 8 marca 1990 r. o samorządzie gminnym (Dz.U. z 2022 r. poz. 559) oraz art. 8 ust. 1 i ust. 2 ustawy z dnia 29 sierpnia 2003 r. o urzędowych nazwach miejscowości i obiektów fizjograficznych (Dz.U. z 2019 r. poz. 1443)

**uchwala się, co następuje:**

§ 1. Postanawia się wystąpić, za pośrednictwem Wojewody Kujawsko-Pomorskiego, do Ministra Spraw Wewnętrznych i Administracji z wnioskiem o zniesienie urzędowych nazw części miasta Włocławek bez określonej lokalizacji przestrzennej:

- 1) Dobiegniewo (identyfikator TERYT 0984829),
- 2) Dziadowo (identyfikator TERYT 0984835),
- 3) Zbójno (identyfikator TERYT 0985355)

przypisanych do miasta Włocławek - miasta na prawach powiatu, w województwie kujawsko-pomorskim.

- § 2. Treść wniosku stanowi załącznik do niniejszej uchwały.
- § 3. Wykonanie uchwały powierza się Prezydentowi Miasta Włocławek.
- § 4.1. Uchwała wchodzi w życie z dniem podjęcia.

2. Uchwała podlega podaniu do publicznej wiadomości przez ogłoszenie w Biuletynie Informacji Publicznej Urzędu Miasta Włocławek.

Przewodniczący Rady Miasta

Piotr Kowal

DYREKTOR WYDZIAŁU  
-Geodeta Miejski  
Małgorzata Szymańska

Przewodnicząca  
Piotr Kowal  
RADCY PRAWNY  
mgr Anna Kamińska  
Tr IW/1 - 186  
18.03.2022

## Uzasadnienie


Zgodnie z art. 8 ust. 1 i ust.2 ustawy z dnia 29 sierpnia 2003 r. o urzędowych nazwach miejscowości i obiektów fizjograficznych (Dz.U. z 2019 r. poz. 1443) urzędowa nazwa miejscowości jest ustalana, zmieniana lub znoszona na wniosek rady gminy na której obszarze położona jest miejscowość. Główny Geodeta Kraju pismem KN-PRNG.630.351.2021 z dnia 14 lipca 2021 r. zwrócił się do Prezydenta Miasta Włocławek z prośbą o przeprowadzenie analizy i weryfikacji posiadanych materiałów źródłowych oraz wskazanie lokalizacji przestrzennej urzędowych nazw miejscowości:

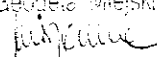
- Dobiegniewo, część miasta Włocławek (id TERYT 0984829),
- Dziadowo, część miasta Włocławek (id TERYT 0984835),
- Zbójno (identyfikator TERYT 0985355)

ujętych w „Urzędowym wykazie nazw miejscowości i ich części”, stanowiącym załącznik do obwieszczenia Ministra Spraw Wewnętrznych i Administracji z dnia 17 października 2019 r. w sprawie wykazu urzędowych nazw miejscowości i ich części (Dz.U. z 2019 r. poz. 2360).

Pismem WNK-IV.0112.6.2021.BA z dnia 15 września 2021 r. Wojewoda Kujawsko – Pomorski zwrócił się do Prezydenta Miasta Włocławek o podjęcie działań zmierzających do uregulowania formalnego statusu miejscowości bez ustalonej lokalizacji przestrzennej – Dobiegniewo, Dziadowo i Zbójno, wykazanych w załączonej do pisma tabeli jako części miasta Włocławek.

W wyniku przeprowadzonej analizy stwierdzono, iż w zasobie geodezyjnym i kartograficznym, prowadzonym dla miasta Włocławek nie występują archiwalne mapy ani inne dokumenty potwierdzające istnienie wymienionych nazw na terenie miasta Włocławek. Uzyskano również dodatkowe informacje z Archiwum Państwowego w Toruniu Oddział we Włocławku, Muzeum Ziemi Kujawskiej i Dobrzyńskiej we Włocławku, Wyższego Seminarium Duchownego we Włocławku, Archiwum Diecezjalnego we Włocławku oraz od Włocławskiego Towarzystwa Naukowego według których wymienione nazwy części miasta Włocławek nie posiadają lokalizacji przestrzennej na terenie miasta Włocławek. Mając powyższe na uwadze wnioskuję o podjęcie uchwały.

  
Daniele Kopaczewska

DYREKTOR WYDZIAŁU  
-Geodeta Miejski  
  
Małgorzata Szydzińska

ZASTĘPCA PREZYDENTA

  
Daniele Kopaczewska

Załącznik do Uchwały Nr.....  
Rady Miasta Włocławek  
z dnia .....

## **Minister Spraw Wewnętrznych i Administracji**

za pośrednictwem

**Wojewody Kujawsko-Pomorskiego**

### **WNIOSEK**

Rada Miasta Włocławek działając na podstawie art. 8 ust. 1, ust. 2 i ust. 4 ustawy z dnia 29 sierpnia 2003 r. o urzędowych nazwach miejscowości i obiektów fizjograficznych (Dz. U. z 2019 r. poz.1443) zwraca się z wnioskiem o zniesienie urzędowych nazw miejscowości stanowiących część miasta Włocławek bez określonej lokalizacji przestrzennej:

- 1) Dobiegniewo (identyfikator TERYT 0984829),
- 2) Dziadowo (identyfikator TERYT 0984835),
- 3) Zbójno (identyfikator TERYT 0985355).

przypisanych do miasta Włocławek - miasta na prawach powiatu, w województwie kujawsko-pomorskim.

### **Uzasadnienie**

Zgodnie z art. 8 ustawy z dnia 29 sierpnia 2003 r. o urzędowych nazwach miejscowości i obiektów fizjograficznych (Dz. U. z 2019 r. poz. 1443) urzędowa nazwa dla miejscowości i ich części jest ustalana, zmieniana lub znoszona na wniosek rady gminy, na której obszarze jest położona. Rada gminy przedstawia wniosek ministrowi właściwemu do spraw administracji publicznej za pośrednictwem wojewody, co uzasadnia wystąpienie z powyższym do Ministra Spraw Wewnętrznych i Administracji za pośrednictwem Wojewody Kujawsko-Pomorskiego. Do wniosku załącza się opinię starosty powiatu, na terenie którego położona jest część miejscowości, jako właściwego w sprawach geodezji i gospodarki gruntami.

W Wykazie urzędowych nazw miejscowości i ich części, stanowiącym załącznik do obwieszczenia Ministra Spraw Wewnętrznych i Administracji z dnia 17 października 2019 r. w sprawie wykazu urzędowych nazw miejscowości i ich części (Dz. U. z 2019 r. poz. 2360) wyszczególnione są nazwy: Dobiegniewo (identyfikator TERYT 0984829), Dziadowo (identyfikator TERYT 0984835), Zbójno (identyfikator TERYT 0985355) jako części miasta Włocławek.

Dążąc do uregulowania spraw związanych z nazewnictwem na terenie miasta Włocławek zwrócono się do Archiwum Państwowego w Toruniu Oddział we Włocławku, Muzeum Ziemi Kujawskiej i Dobrzyńskiej we Włocławku, Muzeum Etnograficznego we Włocławku, Muzeum Historii Włocławka, Wyższego Seminarium Duchownego we Włocławku, Archiwum Diecezjalnego we Włocławku oraz do Włocławskiego Towarzystwa Naukowego z prośbą o udzielenie informacji, w oparciu o archiwalne materiały dostępne wyżej wymienionym, dotyczących lokalizacji przestrzennej urzędowych nazw jako części miasta Włocławek: Dobiegniewo (identyfikator TERYT 0984829), Dziadowo (identyfikator TERYT 0984835), Zbójno (identyfikator TERYT 0985355). Z uzyskanych odpowiedzi wynika, że przeprowadzone kwerendy nie potwierdziły istnienia nazw: Dobiegniewo, Dziadowo i Zbójno jako części miejscowości miasto Włocławek.

Ze szczegółowych informacji otrzymanych z Archiwum Państwowego w Toruniu Oddział we Włocławku, wynika że:

1. Według Przewodnika po Królestwie Polskim z 1901 roku miejscowość Dobiegniewo stanowiła w XIX wieku siedzibę Gminy Dobiegniewo (do 1939 roku), a obecnie znajduje się w granicach gminy Włocławek w powiecie włocławskim.
2. Według Przewodnika po Królestwie Polskim z 1901 roku miejscowość Dziadowo w XIX wieku znajdowała się w granicach Gminy Pikutkowo (do 1939 roku). Zgodnie ze Spisem miejscowości Polskiej Rzeczypospolitej Ludowej z 1966 roku miejscowość Dziadowo po II wojnie światowej znajdowała się na terenie Gromady Wieniec. Od 1975 roku znajduje się na terenie Gminy Brześć Kujawski (Słownik miejscowości współcześnie używanych z 1982 roku). Na podstawie Zarządzenia Ministra - Szefa Urzędu Rady Ministrów z dnia 21 grudnia 1990 roku w sprawie ustalenia i zmiany nazw niektórych miejscowości w województwach: białkopodlaskim, leszczyńskim, nowosądeckim, plockim, szczecińskim i włocławskim oraz w obiekcie fizjograficznego w województwie bielskim (Monitor Polski Nr 49 poz.382), nazwa miejscowości Dziadowo została zmieniona na Wieniec Zalesie.
3. Według Przewodnika po Królestwie Polskim z 1901 roku miejscowość Zbójno w XIX wieku oraz do 1939 roku położona była w powiecie rypińskim, na terenie byłej Gminy Sokółowo. Po II wojnie światowej miejscowość stanowiła najpierw siedzibę Gromady Zbójno (według spisu miejscowości Polskiej Rzeczypospolitej Ludowej z 1966 roku), oraz siedzibę Gminy Zbójno do chwili obecnej.

Równocześnie należy zaznaczyć, iż:

- miejscowość Dobiegniewo oddalona jest o około 20 km od granic administracyjnych miasta Włocławka,
- miejscowość Dziadowo oddalona jest o około 7 km od granic administracyjnych miasta Włocławka,
- miejscowość Zbójno oddalona jest o około 46 km od granic administracyjnych miasta Włocławka.

Rada Miasta Włocławek przystępując do procedury zniesienia urzędowych nazw nie przeprowadzała konsultacji z mieszkańcami, gdyż przedmiotowe nazwy: Dobiegniewo, Dziadowo i Zbójno są нефункционującymi nazwami części miejscowości, a zatem nie są to miejscowości zamieszkałe. Ponieważ nazwy Dobiegniewo, Dziadowo i Zbójno nie posiadają lokalizacji przestrzennej na terenie miasta Włocławek, do wniosku nie załączono mapy topograficznej z zaznaczonymi granicami miejscowości.

Prezydent Miasta Włocławek, pełniący w mieście na prawach powiatu funkcję starosty, pozytywnie zaopiniował proponowaną zmianę.

#### **Informacja o kosztach finansowych proponowanej zmiany.**

Mając na względzie art. 8 ust. 4 pkt 6 ustawy z dnia 29 sierpnia 2003 r. o urzędowych nazwach miejscowości i obiektów fizjograficznych (Dz. U. z 2019 r. poz. 1443) należy stwierdzić, że zniesienie nazw Dobiegniewo (identyfikator TERYT 0984829), Dziadowo (identyfikator TERYT 0984835) i Zbójno (identyfikator TERYT 0985355) nie wiąże się z koniecznością poniesienia jakichkolwiek kosztów finansowych zarówno przez miasto, jak i jego mieszkańców. Nie zachodzi bowiem konieczność dokonywania zmian w operacie ewidencji gruntów i budynków, księgach wieczystych, bazie meldunkowej, ewidencji miejscowości, ulic i adresów, aktach stanu cywilnego, jak też innych dokumentów.

Z uwagi na powyższe, Rada Miasta Włocławek zdecydowała o podjęciu uchwały w sprawie wystąpienia, za pośrednictwem Wojewody Kujawsko-Pomorskiego, do Ministra Spraw Wewnętrznych i Administracji

z wnioskiem o zniesienie urzędowych nazw części miasta Włocławek bez określonej lokalizacji przestrzennej.

Załączniki:

1. Uchwała Nr ..... Rady Miasta Włocławek z dnia w sprawie wystąpienia, za pośrednictwem Wojewody Kujawsko-Pomorskiego, do Ministra Spraw Wewnętrznych i Administracji z wnioskiem o zniesienie urzędowych nazw części miasta Włocławek bez określonej lokalizacji przestrzennej;
2. Pozytywna opinia Prezydenta Miasta Włocławek w sprawie zniesienia urzędowych nazw części miasta Włocławek bez określonej lokalizacji przestrzennej.

Włocławek, dnia 17 marca 2022 r.

G. 660.1.2022

Opinia  
w sprawie zniesienia urzędowych nazw części miasta Włocławek bez określonej lokalizacji przestrzennej.

W związku z art. 8 ust. 4 pkt 4 ustawy z dnia 29 sierpnia 2003 r. o urzędowych nazwach miejscowości i obiektów fizjograficznych (Dz. U. z 2019 r., poz. 1443), działając jako organ właściwy w sprawach geodezji i gospodarki gruntami, niniejszym pozytywnie opiniuję propozycję zniesienia urzędowych nazw miejscowości stanowiących część miasta Włocławek:

1. Dobiegniewo (identyfikator TERYT 0984829);
2. Dziadowo (identyfikator TERYT 0984835);
3. Zbójno (identyfikator TERYT 0985355),


ujętych w obowiązującym Wykazie urzędowych nazw miejscowości i ich części, stanowiącym załącznik do obwieszczenia Ministra Spraw Wewnętrznych i Administracji z dnia 17 października 2019 r. w sprawie wykazu urzędowych nazw miejscowości i ich części (Dz.U. z 2019 r., poz. 2360).

W zasobie geodezyjnym i kartograficznym, prowadzonym dla miasta Włocławek, nie występują archiwalne mapy ani inne dokumenty potwierdzające istnienie wymienionych nazw na terenie miasta Włocławek. Z analizy archiwalnych map topograficznych:

1. w skali 1:10000 - sekcja 366.314 - Skoki Duże, opracowanej w 1975 r. przez Państwowe Przedsiębiorstwo Geodezyjno-Kartograficzne, wynika że miejscowość Dobiegniewo położona jest w powiecie włocławskim, w gminie Włocławek, obrębie ewidencyjnym Dobiegniewo (Identyfikator obrębu 041813\_2.0006); miejscowość Dobiegniewo oddalona jest o około 20 km od granic administracyjnych miasta Włocławka materiałów;
2. w skali 1:10000 - sekcja 365.421 - Wieniec, opracowanej w 1979 r. przez OPGK Poznań, wydanej przez Państwowe Przedsiębiorstwo Geodezyjno-Kartograficzne, wynika że miejscowość Dziadowo położona jest w powiecie włocławskim, w gminie ~~Brześć Kujawski~~, obrębie ewidencyjnym Wieniec Zalesie (Identyfikator obrębu 041804\_5.0003); miejscowość Dziadowo oddalona jest o około 7 km od granic administracyjnych miasta Włocławka;
3. w skali 1:25000 - sekcja 355.42 - Zbójno, opracowanej w 1979 r. przez OPGK Poznań, wydanej przez Państwowe Przedsiębiorstwo Geodezyjno-Kartograficzne, wynika że miejscowość Zbójno położona jest w powiecie golubsko-dobrzyńskim, w gminie Zbójno, obrębie ewidencyjnym Zbójno (Identyfikator obrębu 040506\_2.0015).

W bazie ewidencji gruntów i budynków prowadzonej dla miasta Włocławek nazwy: Dobiegniewo, Dziadowo, Zbójno nie figurowały i nie figurują. Na całym obszarze miasta Włocławek numeracja porządkowa nieruchomości i budynków przyporządkowana jest do poszczególnych ulic. Nie prowadzi się numeracji porządkowej dotyczącej części miejscowości. Proponowane zniesienie wymienionych urzędowych nazw części miejscowości bez określonej lokalizacji przestrzennej nie wymaga zatem dokonania zmian w operacie ewidencji gruntów i budynków, w księgach wieczystych, w bazie meldunkowej, ewidencji miejscowości, ulic i adresów.

Mając powyższe na uwadze wyrażam pozytywną opinię w sprawie zniesienia przedmiotowych urzędowych nazw części miejscowości przypisanych do miasta Włocławek – miasta na prawach powiatu: Dobiegniewo (identyfikator TERYT 0984829), Dziadowo (identyfikator TERYT 0984835) i Zbójno (identyfikator TERYT 0985355).

PREZYDENT MIASTA  
  
dr Marek Wojtkowski