

**UCHWAŁA NR XLIII/181/2021
RADY MIASTA WŁOCŁAWEK
z dnia 30 grudnia 2021 r.**

w sprawie przystąpienia do sporządzenia miejscowego planu zagospodarowania przestrzennego miasta Włocławek dla obszaru położonego pomiędzy ulicami: Chmielną, Stodólną, Okrężną i Wojskową

Na podstawie art. 14 ust. 1, ust. 2 i ust. 4 w związku z art. 27 ustawy z dnia 27 marca 2003 r. o planowaniu i zagospodarowaniu przestrzennym (Dz. U. z 2021 r., poz. 741, 784, 922 i 1873) oraz art. 18 ust. 2 pkt 15 ustawy z dnia 8 marca 1990 r. o samorządzie gminnym (Dz. U. z 2021 r., poz. 1372 i 1834)

uchwała się, co następuje:

§ 1. 1. Przystąpić do sporządzenia miejscowego planu zagospodarowania przestrzennego miasta Włocławek dla obszaru położonego pomiędzy ulicami: Chmielną, Stodólną, Okrężną i Wojskową.
2. Integralną częścią uchwały, o której mowa w ust. 1 jest załącznik przedstawiający granice obszaru objętego przystąpieniem do sporządzenia miejscowego planu zagospodarowania przestrzennego.

§ 2. Przystąpienie do sporządzenia miejscowego planu zagospodarowania przestrzennego, o którym mowa w § 1 uchwały, skutkuje zmianą miejscowych planów przyjętych uchwałami:

- 1) Nr 3/XXXIX/2002 Rady Miasta Włocławek z dnia 28 stycznia 2002 roku w sprawie uchwalenia miejscowego planu zagospodarowania przestrzennego w zakresie wyznaczenia ulicy Kasprowicza we Włocławku (Dz. Urz. Woj. Kujawsko-Pomorskiego z 2002r. Nr 51, poz. 945),
- 2) Nr XIII/162/11 Rady Miasta Włocławek z dnia 26 września 2011 roku w sprawie miejscowego planu zagospodarowania przestrzennego miasta Włocławek dla obszaru położonego w rejonie ulic: Kraszewskiego, Chmielnej, Stodólnej, Okrężnej, Zagajewskiego, Polnej, Barskiej, Żytniej, Okrężnej oraz Parku im. Wł. Łokietka z wyłączeniem terenów objętych: Uchwałą Nr 3/XXXIX/2002 Rady Miasta Włocławek z dnia 28 stycznia 2002r. w sprawie uchwalenia miejscowego planu zagospodarowania przestrzennego w zakresie wyznaczenia ulicy Kasprowicza we Włocławku oraz Uchwałą Nr 87/XXI/2008 Rady Miasta Włocławek z dnia 6 października 2008r. w sprawie uchwalenia miejscowego planu zagospodarowania przestrzennego w zakresie obszaru położonego przy ul. Polnej 102 i ul. Celulozowej dz. Nr 21/1, 23/2, 1/6 KM 88, oraz w zakresie obszaru położonego przy ul. Stodólnej 8,10, 12 dz. nr 15/1, 15/2, 15/4, 15/70 i 15/71 KM 87, oraz w zakresie obszaru przebiegu ulicy Celulozowej o symbolu 7 KL 1/2, od ul. Płockiej do projektowanej ulicy lokalnej o symbolu 8 KL 1/2 (Dz. Urz. Woj. Kujawsko-Pomorskiego z 2011r. Nr 226, poz. 2095),
- 3) Nr X/75/2019 Rady Miasta Włocławek z dnia 14 maja 2019 r. w sprawie miejscowego planu zagospodarowania przestrzennego miasta Włocławek dla obszaru położonego pomiędzy ulicami: Wronią, Chmielną, Kraszewskiego, terenem Parku im. Wł. Łokietka, ulicami: Wojskową, Barską, Leśną, Okrężną, Aleją Chopina i ulicą Okrzei (Dz. Urz. Woj. Kujawsko-Pomorskiego z 2019r., poz. 2970),
- 4) Nr XIX/3/2020 Rady Miasta Włocławka z dnia 28 stycznia 2020 r. w sprawie miejscowego planu zagospodarowania przestrzennego miasta Włocławek dla obszaru położonego w rejonie ulic Stodólnej, Polnej, Żytniej, pomiędzy ulicami: Okrężną, Łęską, Składową, Celulozową, Zagajewskiego, ponownie Celulozową, Barską i Wojskową (Dz. Urz. Woj. Kujawsko-Pomorskiego z 2020r., poz. 693),

w granicach obszaru, o którym mowa w § 1 uchwały, których ustalenia zachowują ważność do czasu wejścia w życie miejscowego planu zagospodarowania przestrzennego uchwalonego w wyniku niniejszej uchwały.

§ 3. Wykonanie uchwały powierza się Prezydentowi Miasta Włocławek.

§ 4. 1. Uchwała wchodzi w życie z dniem podjęcia.

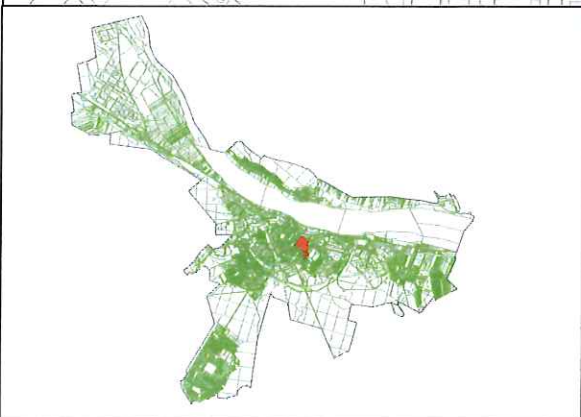
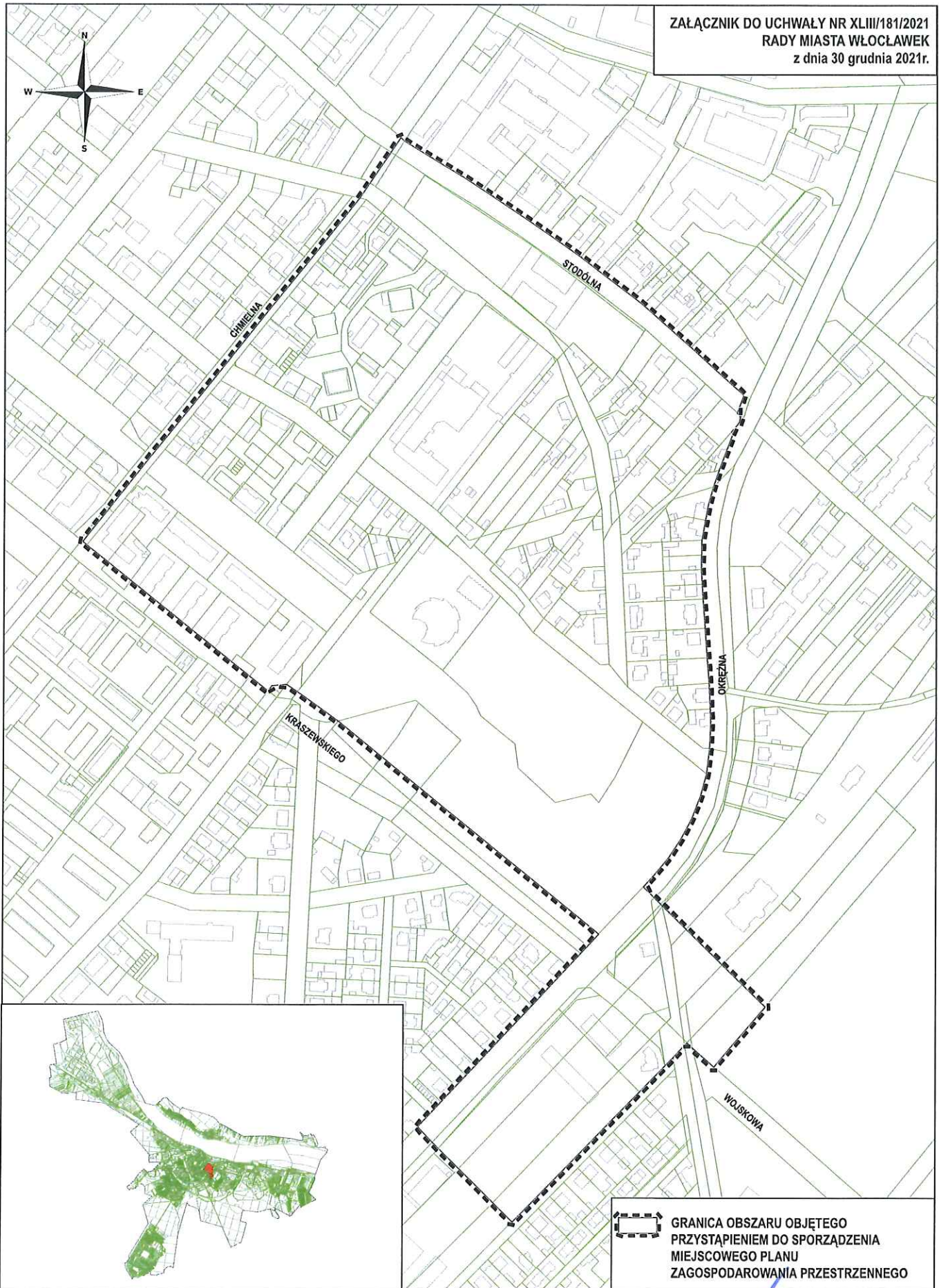
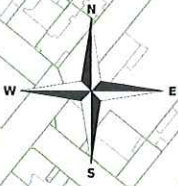
2. Uchwała podlega podaniu do publicznej wiadomości poprzez ogłoszenie w Biuletynie Informacji Publicznej Urzędu Miasta Włocławek.




**Przewodniczący
Rady Miasta**

Piotr Kowal

ZAŁĄCZNIK DO UCHWAŁY NR XLIII/181/2021
RADY MIASTA WŁOCŁAWEK
z dnia 30 grudnia 2021r.



 GRANICA OBSZARU OBJĘTEGO
PRZYSTĄPIeniem DO SPORZĄDZENIA
MIEJSCOWEGO PLANU
ZAGOSPODAROWANIA PRZESTRZENNEGO

PRZEWODNICZĄCY
RADY MIASTA

Piotr Kowal

UZASADNIENIE

Na podstawie art. 14 ust. 5 ustawy z dnia 27 marca 2003r. o planowaniu i zagospodarowaniu przestrzennym (Dz. U. z 2021 r., poz. 741 z późn. zm.), Prezydent Miasta Włocławek dokonał szczegółowej analizy i oceny zmian w zagospodarowaniu przestrzennym oraz zasadności sporządzenia miejscowego planu zagospodarowania przestrzennego miasta Włocławek dla obszaru położonego pomiędzy ulicami: Chmielną, Stodólną, Okrężną i Wojskową.

Celowość sporządzenia miejscowego planu potwierdza Uchwała Nr XXXV/77/2021 Rady Miasta Włocławek z dnia 22 czerwca 2021r. w sprawie aktualności „Studium uwarunkowań i kierunków zagospodarowania przestrzennego miasta Włocławek” oraz miejscowych planów zagospodarowania przestrzennego. Z w/w uchwały wynika, że potrzeba zmian dwóch miejscowych planów zagospodarowania przestrzennego objętych granicami sporządzenia miejscowego planu znajduje uzasadnienie we wnioskach złożonych przez właścicieli gruntów. Konieczność przystąpienia do sporządzenia miejscowego planu we wskazanym zakresie wiąże się również z potrzebą ujednoczenia zapisów dotyczących m.in. warunków zabudowy i zagospodarowania terenu w obowiązujących na wyżej opisanym obszarze miejscowych planów zagospodarowania przestrzennego, które powstały dużo wcześniej, oraz obejmują m.in. przestrzeń publiczną Parku im. Wł. Łokietka w sąsiedztwie powstałej w międzyczasie ul. Kraszewskiego.

Studium uwarunkowań i kierunków zagospodarowania przestrzennego miasta Włocławek przyjęte Uchwałą Nr 103/XI/2007 Rady Miasta Włocławek z dnia 29 października 2007r. dla wskazanego terenu określa politykę gminy jako: parki miejskie, obszary mieszkalnictwa wielorodzinnego i usług, obszary mieszkalnictwa z dominującym budownictwem wielorodzinnym, obszary mieszkalnictwa z dominującym budownictwem jednorodzinym, obszary usług, oraz układ dróg: zbiorczych, lokalnych i dojazdowych.

Projekt miejscowego planu zagospodarowania przestrzennego sporządza się po stwierdzeniu, że nie narusza on ustaleń studium. Ponadto w obszarze objętym sporządzeniem planu znajdują się obiekty i tereny wpisane do rejestru zabytków i gminnej ewidencji zabytków.

Obszar objęty propozycją sporządzenia miejscowego planu został przedstawiony na załączniku graficznym nr 1 do niniejszej uchwały. Ogólna powierzchnia terenów objętych projektem planu wynosi ok. 24,7 ha. W większości są to tereny będące własnością osób fizycznych i prawnych.

Przeprowadzona analiza potwierdza konieczność opracowania miejscowego planu dla wnioskowanych zamierzeń inwestycyjnych wraz z określeniem warunków kształtowania zabudowy i infrastruktury technicznej. W szczególności w sporządzanym planie zostaną uwzględnione:

- przeznaczenie terenów oraz wyznaczenie linii rozgraniczających tereny o różnym przeznaczeniu lub różnym sposobie zagospodarowania;
- zasady ochrony i kształtowania ładu przestrzennego;
- zasady ochrony środowiska, przyrody i krajobrazu;
- zasady kształtowania krajobrazu;
- zasady ochrony dziedzictwa kulturowego i zabytków, w tym krajobrazów kulturowych, oraz dóbr kultury współczesnej;
- zasady kształtowania zabudowy oraz wskaźniki zagospodarowania terenu, w tym dotyczące intensywności zabudowy, powierzchni działki budowlanej, udziału procentowego powierzchni biologicznie czynnej w odniesieniu do powierzchni działki budowlanej, wysokości zabudowy, liczby miejsc do parkowania oraz linie zabudowy i gabaryty obiektów;
- szczególne warunki zagospodarowania terenów oraz ograniczenia w ich użytkowaniu, w tym zakazy zabudowy.

Jednocześnie ze sporządzeniem miejscowego planu wiąże się konieczność realizacji zadań publicznych, które zostaną przewidziane w projekcie planu. Na podstawie art. 20 ust.1 ustawy o planowaniu i zagospodarowania przestrzennym, plan miejscowy rozstrzyga o sposobie realizacji inwestycji z zakresu infrastruktury technicznej, które należą do zadań własnych gminy oraz rozstrzyga o zasadach ich finansowania, zgodnie z przepisami.

Niezależnie od skutków ekonomicznych wynikających z ustaleń planu, przewidywane koszty opracowania miejscowego planu zagospodarowania przestrzennego wyniosą ok. 50 tys. zł i zostaną sfinansowane z budżetu gminy.

Zgodnie z art. 14 ust. 1 i 4 ustawy z dnia 27 marca 2003 r. o planowaniu i zagospodarowaniu przestrzennym o przystąpieniu do sporządzenia miejscowego planu rozstrzyga rada gminy poprzez podjęcie uchwały. Z uwagi na powyższe, podjęcie niniejszej uchwały jest zasadne i zgodne z obowiązującymi przepisami.

Wobec powyższego proszę Wysoką Radę o przyjęcie przedłożonej uchwały.

AS

PREZYDENT MIASTA

dr Marek Wojtkowski

BIURO WNIK REFERATU

Skupiał
Izabela Księżak

ZASTĘPCA PREZYDENTA

Krzysztof Kukucki