

**UCHWAŁA NR XLIII/179/2021
RADY MIASTA WŁOCŁAWEK
z dnia 30 grudnia 2021 r.**

w sprawie wyznaczenia obszaru i granic aglomeracji Włocławek

Na podstawie art. 87 ust. 1 i 4 ustawy z dnia 20 lipca 2017 r. Prawo wodne (Dz. U. z 2021 r. poz. 2233) oraz art. 18 ust. 2 pkt 15 ustawy z dnia 8 marca 1990 r. o samorządzie gminnym (Dz. U. z 2021 r. poz. 1372 i 1834) po uzgodnieniu z Państwowym Gospodarstwem Wodnym Wody Polskie i Regionalną Dyрекcją Ochrony Środowiska w Bydgoszczy

uchwała się, co następuje:

§ 1. Wyznacza się aglomerację Włocławek o równoważnej liczbie mieszkańców RLM 111 641 z oczyszczalnią ścieków zlokalizowaną na terenie miasta Włocławka, położonego w województwie kujawsko-pomorskim, której obszar obejmuje Miasto Włocławek, z wyłączeniem części terenów przy granicach administracyjnych miasta, a także część Gminy Włocławek obejmującą miejscowości: Nowa Wieś (część miejscowości), Kruszyn (część miejscowości), Kruszynek (część miejscowości), Dobra Wola, Świętosław.

§ 2. Część opisową o wyznaczeniu obszaru i granic aglomeracji Włocławek określa załącznik nr 1 do niniejszej uchwały.

§ 3. Obszar i granice aglomeracji wyznaczono na mapie w skali 1:10 000, która wraz z wykazem działek ewidencyjnych stanowi załącznik nr 2 do niniejszej uchwały.

§ 4. Wykonanie uchwały powierza się Prezydentowi Miasta Włocławek.

§ 5. Traci moc uchwała Nr XVII/192/2019 Rady Miasta Włocławek z dnia 16 grudnia 2019 r. w sprawie wyznaczenia obszaru i granic aglomeracji Włocławek (Dz. Urz. Województwa Kujawsko-Pomorskiego z 2019 r. poz. 7397).


§ 6. 1. Uchwała wchodzi w życie po upływie 14 dni od dnia ogłoszenia w Dzienniku Urzędowym Województwa Kujawsko-Pomorskiego.

2. Uchwała podlega podaniu do publicznej wiadomości, poprzez ogłoszenie w Biuletynie Informacji Publicznej Urzędu Miasta Włocławek.



**Wiceprzewodniczący
Rady Miasta**

Jarosław Hupała



UZASADNIENIE

Zgodnie z dyspozycją art. 92 ustawy z dnia 20 lipca 2017 r. Prawo wodne, na organie wykonawczym gminy ciąży obowiązek dokonywania co 2 lata przeglądu obszarów i granic aglomeracji wyznaczonych na podstawie art. 87 ust. 1, z uwzględnieniem kryterium ich utworzenia, o którym mowa w art. 86 ust. 1, oraz zaistniałych zmian równoważnej liczby mieszkańców w aglomeracji i w razie potrzeby informuje radę gminy o konieczności zmiany obszarów i granic aglomeracji.


Mając na uwadze stanowisko Ministra Infrastruktury z dnia 21 września 2021 informujące o konieczności wypełnienia zobowiązań dyrektywy Rady 91/271/EWG z dnia 21 maja 1991r. dotyczącej oczyszczania ścieków komunalnych, w tym uzyskania odpowiedniego wskaźnika skanalizowania aglomeracji Włocławek zaistniała konieczność zmiany granic aglomeracji ustanowionej uchwałą nr XVII/192/2019 Rady Miasta Włocławek z dnia 16 grudnia 2019 r. w sprawie wyznaczenia obszaru i granic aglomeracji Włocławek. W przedmiotowej uchwale z 2019 r. granice aglomeracji zostały powiększone o nieskanalizowane tereny dzielnicy Wschód, położone na terenie Gminy Miasto Włocławek. Włączenie do obszaru aglomeracji terenów nie objętych systemem kanalizacji zbiorczej spowodowało zmniejszenie wskaźnika skanalizowania poniżej wymaganego poziomu, który wynosi 98%. W celu doprowadzenia do zgodności z wymaganiami dyrektywy ściekowej, w załączonym projekcie uchwały dokonuje się zmniejszenia obszaru aglomeracji o tereny dzielnicy Wschód nie objęte zasięgiem sieci kanalizacyjnej. Zmiana ta przyczyni się do uzyskania wskaźnika skanalizowania aglomeracji Włocławek na poziomie 98,16%. Zaznaczyć należy, iż wyłączenie wskazanych wyżej terenów nie oznacza rezygnacji z planów objęcia ich systemem kanalizacji zbiorczej. Przedmiotowe zadanie zostało ujęte w wieloletnim planie rozwoju i modernizacji urządzeń wodociagowych i urządzeń kanalizacyjnych będących w posiadaniu Miejskiego Przedsiębiorstwa Wodociągów i Kanalizacji spółka z o.o. we Włocławku. Po zakończeniu realizacji przedmiotowej inwestycji możliwe będzie powiększenie obszaru aglomeracji Włocławek z zachowaniem wskaźnika skanalizowania na poziomie powyżej wyznaczonego poziomu 98%.

PREZYDENT MIASTA

dr Marek Wojtkowski

DYREKTOR WYDZIAŁU


Kamila Słomczewska



SPIS TREŚCI

1. Wstęp.
2. Podstawa wyznaczenia obszaru i granic aglomeracji Włocławek.
3. Informacja o aktualnym rozporządzeniu /uchwale wyznaczającym aglomerację Włocławek.
4. Informacja o długości i rodzaju istniejącej sieci kanalizacyjnej lub planowanej do budowy sieci kanalizacyjnej.
 - 4.1 Informacja o rodzaju sieci kanalizacyjnej.
5. Informacja o istniejących i planowanych do budowy oczyszczalniach ścieków.
 - 5.1 Istniejące oczyszczalnie ścieków.
 - 5.2 Przepustowość istniejącej oczyszczalni ścieków.
 - 5.3 Planowane do budowy oczyszczalnie ścieków.
6. Informacja o systemie gospodarki ściekowej.
 - 6.1 Ilość ścieków powstających na terenie aglomeracji, objętych systemem kanalizacji zbiorczej oraz nieobjętych systemem kanalizacji zbiorczej.
 - 6.2 Informacja o średniej dobowej ilości ścieków komunalnych powstających na terenie planowanej aglomeracji oraz ich składzie jakościowym.
7. Informacja o ilości i składzie jakościowym ścieków przemysłowych odprowadzanych przez zakłady do systemu kanalizacji zbiorczej.
8. Informacja o zakładach, których podłączenie do systemu kanalizacji zbiorczej jest planowane.
9. Liczba stałych mieszkańców aglomeracji oraz liczba osób czasowo przebywających w aglomeracji, obsługiwanych przez istniejącą i planowaną do budowy sieć kanalizacyjną.
 - 9.1 Liczba stałych mieszkańców aglomeracji i liczba osób czasowo przebywających w aglomeracji obsługiwanych przez istniejącą sieć kanalizacyjną.
 - 9.2 Uzasadnienie określonej dla aglomeracji równoważnej liczby mieszkańców.
10. Informacja o strefach ochronnych ujęć wody, zawierająca oznaczenie aktów prawa miejscowego lub decyzji ustanawiającej te strefy na terenie aglomeracji Włocławek.
11. Informacja o obszarach ochronnych zbiorników wód śródlądowych zawierająca oznaczenie aktów prawa miejscowego ustanawiającego te obszary oraz zakazy, nakazy i ograniczenia obowiązujące na tych obszarach.
12. Informacja o formach ochrony przyrody w rozumieniu ustawy z dnia 16 kwietnia 2004r. o ochronie przyrody, zawierająca nazwę formy ochrony przyrody oraz tytuł i miejsce ogłoszenia aktu prawnego tworzącego, ustanawiającego albo wyznaczającego formę ochrony przyrody, oraz informacja o obszarach mających znaczenie dla Wspólnoty, znajdujących się na liście, o której mowa w art. 27 ust. 1 tej ustawy.
13. Wykaz Miejscowych planów zagospodarowania przestrzennego obowiązujących dla aglomeracji Włocławek

1. Wstęp

Aglomeracja Włocławek została wyznaczona Uchwałą Nr XVII/192/2019 Rady Miasta Włocławek z dnia 16 grudnia 2019 r. Zgodnie z art. 92 ustawy Prawo wodne z dnia 20 lipca 2017 r. (Dz. U z 2021 r., poz. 624) Prezydent co 2 lata dokonuje przeglądu obszaru i granic aglomeracji wyznaczonych na podstawie art. 87 ust. 1 z uwzględnieniem kryterium ich utworzenia, o którym mowa w art. 86 ust. 1 oraz zaistniałych zmian równoważnej liczby mieszkańców w aglomeracji i w razie potrzeby informuje radę gminy o konieczności zmiany obszaru i granic aglomeracji. Zgodnie z powyższymi zapisami ustawy, przeprowadzony został przegląd obszaru i granic aglomeracji Włocławek oraz ponownie przeanalizowano kryteria ich utworzenia.

Aglomeracja Włocławek spełniła w wymaganym terminie, tj. na koniec 2015 r. wymagania określone w Dyrektywie Rady 91/271/EWG z dnia 21 maja 1991 r. dotyczącej oczyszczania ścieków komunalnych, w tym przewidziany powyżej 98 % wskaźnik skanalizowania aglomeracji. W 2019 r. obszar aglomeracji Włocławek został powiększony o nieskanalizowane tereny dzielnicy Wschód położone na terenie Gminy Miasto Włocławek, co stworzyło możliwość planowania budowy na tym obszarze sieci kanalizacyjnej przy uzyskaniu dofinansowania w ramach nowej perspektywy finansowej 2021-2027. Włączenie do obszaru aglomeracji terenów nie objętych systemem kanalizacji zbiorczej, spowodowało zmniejszenie wskaźnika skanalizowania aglomeracji poniżej wymaganego poziomu. W ramach przeprowadzonego przeglądu granic i obszaru aglomeracji została podjęta decyzja o wyłączeniu z aglomeracji terenów nie objętych zasięgiem sieci kanalizacyjnej. W wyniku tej zmiany aglomeracja Włocławek osiągnie wskaźnik skanalizowania na poziomie 98,16 %.

Obszar Gminy Włocławek włączony do aglomeracji na mocy przywołanej wyżej uchwały, po przeglądzie, w nowo ustalonej aglomeracji pozostał niezmienny.

W planowanej aglomeracji obszar Gminy Miasto Włocławek został zmniejszony o tereny nieobjęte zasięgiem sieci kanalizacyjnej, znajdujące się w dzielnicy Wschód. W granicach aglomeracji pozostawiono część dzielnicy Wschód, który stanowią tereny ul. Spokojnej (od Al. Kazimierza Wielkiego do posesji przy ul. Spokojnej 27-29), z uwagi na stworzony dostęp dla znajdujących się tam posesji do sieci kanalizacyjnej.

Przełądu obszaru i granic aglomeracji oraz ustalenia w wyniku tego przeglądu nowej aglomeracji dokonano zgodnie z wymogami *rozporządzenia Ministra Gospodarki Morskiej i Żeglugi Śródlądowej z dnia 27 lipca 2018 r. w sprawie sposobu wyznaczania obszarów i granic aglomeracji* (Dz. U. z 2018 r., poz. 1586). Obszar i granice aglomeracji przedstawia mapa załączona do uchwały.

2. Podstawa wyznaczenia obszaru i granic aglomeracji Włocławek

- Studium uwarunkowań i kierunków zagospodarowania przestrzennego miasta Włocławek, Uchwała Nr 103/XI/2007 Rady Miasta Włocławek z dnia 29.10.2007 r.
- Studium uwarunkowań i kierunków zagospodarowania przestrzennego Gminy Włocławek, Uchwała Nr XXIV/162/2000 Rady Gminy Włocławek z dnia 27.11.2000 r.



- Wieloletni plan rozwoju i modernizacji urządzeń wodociągowych i urządzeń kanalizacyjnych będących w posiadaniu Miejskiego Przedsiębiorstwa Wodociągów i Kanalizacji spółka z o.o. we Włocławku – obowiązujący na terenie Gminy Miasto Włocławek.
- Wieloletni plan rozwoju i modernizacji urządzeń wodociągowych i kanalizacyjnych – obowiązujący na terenie Gminy Włocławek na lata 2020-2023.
- Miejscowe plany zagospodarowania Przestrzennego.

3. Informacja o aktualnym rozporządzeniu /uchwale wyznaczającym aglomerację Włocławek

Aglomeracja Włocławek była wyznaczona uchwałą Nr XVII/192/2019 Rady Miasta Włocławek z dnia 16 grudnia 2019 r. Wyżej wymienioną uchwałą wyznaczono aglomerację Włocławek o równoważnej liczbie mieszkańców 114 697 obejmującą teren Gminy Miasto Włocławek z wyłączeniem części terenów przy granicach administracyjnych miasta oraz część Gminy Włocławek obejmującą miejscowości: Nowa Wieś (część miejscowości), Kruszyń (część miejscowości), Kruszynek (część miejscowości), Dobra Wola, Świętosław, z oczyszczalnią ścieków komunalnych zlokalizowaną we Włocławku.

4. Informacja o długości i rodzaju istniejącej sieci kanalizacyjnej lub planowanej do budowy sieci kanalizacyjnej

4.1 Informacja o rodzaju sieci kanalizacyjnej

Tab. 1 Stan istniejącej sieci kanalizacyjnej (bez przyłączy) na dzień 30.09.2021 r. na terenie aglomeracji Włocławek oraz planowanej do budowy sieci kanalizacyjnej

Lp.	rodzaj sieci	długość [km]				Razem aglomeracja [km]
		istniejąca		planowana		
		Gmina Miasto Włocławek	Gmina Włocławek	Gmina Miasto Włocławek	Gmina Włocławek	
1.	kanalizacja sanitarna, w tym:	135,5	17,8	0,0	0,0	153,5
1.1	<i>grawitacyjna</i>	115,1	16,6	0,0	0,0	131,7
1.2	<i>tloczna</i>	20,4	1,2	0,0	0,0	21,6
2.	kanalizacja ogólnospławna	99,9	0,0	0,0	0,0	99,9
3.	kanalizacja deszczowa	117,2	2,0	0,0	0,0	119,2
SUMA (1+2+3)		352,6	19,8	0,0	0,0	372,4

5. Informacja o istniejących i planowanych do budowy oczyszczalniach ścieków

5.1 Istniejące oczyszczalnie ścieków

Na terenie aglomeracji istnieje oczyszczalnia ścieków – Grupowa Oczyszczalnia Ścieków będąca we władaniu Miejskiego Przedsiębiorstwa Wodociągów i Kanalizacji Sp. z o.o. we Włocławku. Grupowa Oczyszczalnia Ścieków, zlokalizowana jest w dolinie Wisły, w granicach administracyjnych miasta Włocławka, przy ul. Toruńskiej 146. Oczyszczalnia ścieków we Włocławku została rozbudowana i zmodernizowana w latach 2005÷2008, przy 65



% udziale środków unijnych. Obecnie jest oczyszczalnią, w której zastosowano proces mechaniczno-biologicznego oczyszczania ścieków osadem czynnym z biologicznym usuwaniem azotu i fosforu oraz dodatkowym chemicznym wspomaganie usuwania fosforu. Do końcowej utylizacji osadów ściekowych służy instalacja suszenia.

Proces suszenia osadów ściekowych odbywa się w suszarce taśmowej i osad uzyskuje suchość ponad 90 %. Wysuszony osad jest zagospodarowywany w procesie odzysku do przygotowania paliwa alternatywnego wykorzystywanego między innymi w cementowniach lub też jako domieszka do produkcji peletu.

Wymieniony sposób postępowania z osadami ściekowymi stanowi łańcuch zamknięty obiegu energii i materii spełniając założony na etapie programowania inwestycji efekt ekologiczny.


Zagospodarowanie wysuszonych osadów do produkcji paliw alternatywnych pozwala bez szkody dla środowiska realizować politykę bezodpadowej utylizacji osadów dla oczyszczalni ścieków we Włocławku.

Tab. 2 Dane oczyszczalni ścieków:

1.	Nazwa oczyszczalni ścieków		Grupowa Oczyszczalnia Ścieków
2.	Rodzaj oczyszczalni		Oczyszczalnia mechaniczno-biologiczna z czynnym i biologicznym usuwaniem azotu i fosforu oraz dodatkowym chemicznym wspomaganie usuwania fosforu.
3.	Lokalizacja oczyszczalni ścieków (adres)		ul. Toruńska 146, 87-800 Włocławek
4.	Dane kontaktowe (telefon, e-mail, fax)		tel. 54 23 01 700; fax. 54 23 01 701 e-mail: sekretariat@wodociagi.wloclawek.pl
5.	Pozwolenie wodnoprawne na odprowadzanie ścieków z oczyszczalni do środowiska		Decyzja Marszałka Województwa Kujawsko - Pomorskiego znak: ŚG-I-W.7322.52.2017 z dnia 21.07.2017 r., z terminem ważności do dnia 30 lipca 2027 r.
6.	Przepustowość oczyszczalni (wg decyzji pozwolenia wodnoprawnego)	średnia [m ³ /d]	19.200 m ³ /d
		maksymalna [m ³ /h]	2.150 m ³ /h
		maksymalna roczna [m ³ /rok]	7.000.000 m ³ /rok
7.	Projektowa wydajność oczyszczalni ścieków [RLM]		266.667 RLM
8.	Odbiornik ścieków oczyszczonych zgodnie z pozwoleniem wodnoprawnym		rzeka Wisła
9.	Kilometraż miejsca wprowadzania ścieków oczyszczonych		684 km
10.	Współrzędne geograficzne wylotu ścieków		N 52° 4' 22"; E 190° 0' 5,55"

5.2 Przepustowość istniejącej oczyszczalni ścieków

Projektowana przepustowość oczyszczalni wynosi:



- średniodobowa: 40 tys. m³/d, z możliwością zwiększenia do 48 tys. m³/d ścieków,
- maksymalna godzinowa: 2 500 m³/h ścieków.

Projektowa wydajność oczyszczalni ścieków 266.667 RLM

Obciążenie oczyszczalni ścieków wg sprawozdania z KPOŚK za 2020 r. 116.604 RLM

Przepustowość Grupowej Oczyszczalni Ścieków zabezpiecza potrzeby aglomeracji. Jednakże ze względu na upływ kilkunastu lat od modernizacji i rozbudowy, oczyszczalnia wymaga coraz większych nakładów na utrzymanie zdolności technicznych i technologicznych, zapewniających dalsze utrzymanie zgodności w zakresie jakości oczyszczonych ścieków i uzyskanych osadów. W okresie do 2027 r. planowana jest modernizacja i rozbudowa włocławskiej oczyszczalni ścieków, która również obejmie urządzenia wyłączone z modernizacji przeprowadzonej w latach 2005÷2008, w szczególności zgarniacze osadu wstępnego i wtórnego na osadnikach wraz z renowacją elementów betonowych, Przepompownię Przewalową posiadającą strategiczne znaczenie w przypadku powodzi lub wysokiego stanu rzeki. W ramach inwestycji planuje się także budowę nowych instalacji wpływających na poprawę efektywności oczyszczalni, w szczególności instalacji do dezintegracji osadu nadmiernego, ciągu technologicznego do deamonifikacji odcieków z procesów obróbki osadów, zadaszenie Stacji Agrotechnicznego Przetwarzania Odpadów (SAPO), które wyeliminuje wtórne nawodnienie osadu odwodnionego, co ograniczy koszty zagospodarowania osadów. Ponadto przewiduje się budowę instalacji oze (kogeneracja, fotowoltaika), co poprawi gospodarkę energetyczną przedsiębiorstwa.

5.3 Planowane do budowy oczyszczalnie ścieków

W aglomeracji Włocławek nie jest planowana budowa nowej oczyszczalni ścieków.

6. Informacja o systemie gospodarki ściekowej

6.1 Ilość ścieków powstających na terenie aglomeracji, objętych systemem kanalizacji zbiorczej oraz nieobjętych systemem kanalizacji zbiorczej


W aglomeracji Włocławek w 2020 roku wytworzona została następująca ilość ścieków:

- ilość ścieków powstających na terenie aglomeracji
wg sprawozdania z realizacji KPOŚK za 2020 r. 5.710,7 tys. m³,

z tego:

- ilość ścieków odprowadzonych zbiorczym systemem kanalizacyjnym 5.623,7 tys. m³,
- ilość ścieków dostarczonych do oczyszczalni taborem asenizacyjnym 36,0 tys. m³,
- ilość ścieków oczyszczonych w systemach indywidualnych 51,0 tys. m³

6.2 Informacja o średniej dobowej ilości ścieków komunalnych powstających na terenie planowanej aglomeracji oraz ich składzie jakościowym



Oczyszczalnia ścieków we Włocławku w 2020 r. oczyszczała średnio 15,5 tys. m³ ścieków na dobę. Ilość ścieków dopływających do oczyszczalni na przestrzeni ostatnich lat uległa zmniejszeniu, głównie z powodu częściowej likwidacji przemysłu oraz malejącego trendu liczby mieszkańców Włocławka. Na ilość ścieków dopływających do oczyszczalni istotnie wpływają wody infiltracyjne i deszczowe. Część terenów, na których zlokalizowana jest sieć kanalizacyjna charakteryzuje się wysokim poziomem wód gruntowych. Wody opadowe pochodzą głównie z centrum miasta, gdzie występuje sieć kanalizacyjna ogólnospławna.

Średnią dobową ilość ścieków powstających na terenie aglomeracji przedstawiono w oparciu o dane za 2020 r., i tak:

- ścieki dopływające siecią kanalizacyjną [m³ na dobę]: 15.407 m³/d
- ścieki dowożone [m³ na dobę]: 99 m³/d
- średnie obciążenie oczyszczalni [m³ na dobę]: 15.506 m³/d

Ilość ścieków oczyszczonych w 2020 roku [m³ na rok]: 5.694.765 m³/rok


- przewidywane średnie obciążenie oczyszczalni po podłączeniu wszystkich możliwych do podłączenia nieruchomości znajdujących się przy istniejących ciągach sieci kanalizacji sanitarnej [m³ na dobę]: 15.500 m³/d,
- przewidywana ilość ścieków oczyszczonych w roku po podłączeniu wszystkich możliwych do podłączenia nieruchomości znajdujących się przy istniejących ciągach sieci kanalizacji sanitarnej [m³ na rok]: 5.700.000 m³/rok,

Ponad 98 % ścieków powstających na terenie aglomeracji odprowadzanych jest do Grupowej Oczyszczalni Ścieków we Włocławku zbiorczym systemem kanalizacyjnym, należy więc założyć, że skład jakościowy tych ścieków jest tożsamy z jakością ścieków na dopływie do oczyszczalni. W poniższym zestawieniu przedstawiono stężenie zanieczyszczeń w ściekach dopływających do oczyszczalni i stężenie zanieczyszczeń w ściekach oczyszczonych.

Tab. 3. Stężenie zanieczyszczeń w ściekach dopływających do oczyszczalni i w ściekach oczyszczonych

wskaźnik zanieczyszczeń	stężenie zanieczyszczeń w ściekach dopływających do oczyszczalni (mg/l)	stężenie zanieczyszczeń w ściekach oczyszczonych (mg/l)	Dopuszczalne stężenie zanieczyszczeń w ściekach oczyszczonych (mg/l) wg decyzji ŚG-I-W.7322.52.2017
BZT ₅	485	5	15
ChZT	1033	49	125
Zawiesina ogólna	535	8	35
Azot ogólny	80,07	9,77	10
Fosfor ogólny	10,27	0,34	1

Grupowa Oczyszczalnia Ścieków we Włocławku obecnie spełnia wymagania przepisów unijnych, tj. dyrektywy 91/271/EWG, jak również przepisów krajowych.



7. Informacja o ilości i składzie jakościowym ścieków przemysłowych odprowadzanych przez zakłady do systemu kanalizacji zbiorczej.

W obszarze aglomeracji zakłady przemysłowe występują wyłącznie na terenie Gminy Miasto Włocławek (nie występują na terenie Gminy Włocławek). Ścieki odprowadzane są do kanalizacji miejskiej, a następnie kierowane do Grupowej Oczyszczalni Ścieków we Włocławku. Pochodzą głównie z przemysłu:


- spożywczego,
- metalowego,
- garbarskiego,
- przetwórstwa papierniczego,
- chemicznego,
- produkcji urządzeń pomiarowych,
- ceramicznego i materiałów budowlanych.

Zakłady posiadają własne urządzenia podczyszczające. W wyniku podczyszczania znacząco ograniczono substancje szczególnie szkodliwe, w tym metale ciężkie, które są charakterystyczne dla ścieków przemysłowych. Stężenie metali ciężkich (suma) w ściekach dopływających kanalizacją miejską do oczyszczalni ścieków wynosi poniżej 1 mg/l. Stężenie takich substancji, jak chlorki i siarczany, również uległo obniżeniu.

Obciążenie Grupowej Oczyszczalni Ścieków ściekami z przemysłu wg danych za 9 miesięcy 2021 roku wyniosło 5.020 RLM. Ilość ścieków przemysłowych oraz ilość RLM odprowadzanych przez zakłady przemysłowe do systemu kanalizacji zbiorczej wykazują tendencję spadkową, co obrazują dane:

- | | |
|-----------------------|---|
| - 2015 r.: | 1.162,2 tys. m ³ , 15.735 RLM, |
| - 2016 r.: | 1.140,7 tys. m ³ , 16.957 RLM, |
| - 2017 r.: | 1.084,5 tys. m ³ , 10.982 RLM, |
| - 2018 r.: | 1.064,3 tys. m ³ , 9.249 RLM, |
| - 2019 r.: | 1.036,2 tys. m ³ , 9.702 RLM, |
| - 2020 r.: | 970,2 tys. m ³ , 13.366 RLM, |
| - 9 miesięcy 2021 r.: | 752,3 tys. m ³ , 5.020 RLM. |

W okresie 9 miesięcy 2021 roku ilość ścieków przemysłowych odprowadzanych z zakładów przemysłowych do kanalizacji miejskiej wynosiła 752,3 tys. m³. W tabeli nr 4 zestawiono stężenie zanieczyszczeń w ściekach przemysłowych odprowadzanych do kanalizacji miejskiej z poszczególnych rodzajów przemysłu, na podstawie badań laboratoryjnych w ramach kontroli prowadzonej przez Dział Laboratoryjny Miejskiego Przedsiębiorstwa Wodociągów i Kanalizacji Sp. z o.o. we Włocławku.



Tab. 4. Stężenia zanieczyszczeń w ściekach przemysłowych

Rodzaj przemysłu	Ilość ścieków [m ³ /rok]	pH	BZT ₅ [mgO ₂ /l]	ChZT [mgO ₂ /l]	Zawiesina ogólna [mg/l]	Azot amonowy [mg/l]	Fosfor ogólny [mg/l]	Siarczany [mg/l]
1	2	3	4	5	6	7	8	9
Spożywczy	171 780	7,5	120	284	100	5,93	1,56	102
Metalowy	135 399	7,7	29	113	48	-	-	715
Garbarski	10 948	7,5	318	542	266	6,43	2,03	125
Przetwórstwo papiernicze	73 163	7,8	290	8963	490	0,11	0,61	62
Ceramiczny i materiałów budowlanych	134 656	7,3	4	27	78	1,76	0,54	52
Chemiczny	8 662	7,6	600	210	43	2,87	1,39	212
Produkcja urządzeń pomiarowych	47 238	8,0	304	612	246	25,00	4,34	88
Inny drobny przemysł	170 448	-	238	-	-	-	-	-

c.d.

Rodzaj przemysłu	Chlorki [mg/l]	Ekstrakt eterowy [mg/l]	Ołów [mg/l]	Cynk [mg/l]	Miedź [mg/l]	Kadm [mg/l]	Nikiel [mg/l]	Chrom ogólny [mg/l]
	10	11	12	13	14	15	16	17
Spożywczy	88	41	-	-	-	-	-	-
Metalowy	550	21	0,00	-	0,02	0,00	0,00	0,00
Garbarski	35	42	-	-	-	-	-	0,77
Przetwórstwo papiernicze	79	59	-	-	-	-	-	-
Ceramiczny i materiałów budowlanych	49	6	-	-	-	-	-	-
Chemiczny	54	29	0,00	0,03	0,00	0,00	0,00	0,00
Produkcja urządzeń pomiarowych	69	57	0,00	0,47	0,34	0,00	0,00	0,00
Inny drobny przemysł	-	-	-	-	-	-	-	-

8. Informacja o zakładach, których podłączenie do systemu kanalizacji zbiorczej jest planowane


W aglomeracji Włocławek nie planuje się podłączenia zakładów przemysłowych do systemu kanalizacji zbiorczej.

9. Liczba stałych mieszkańców aglomeracji oraz liczba osób czasowo przebywających w aglomeracji, obsługiwanych przez istniejącą i planowaną do budowy sieć kanalizacyjną.

9.1 Liczba stałych mieszkańców aglomeracji i liczba osób czasowo przebywających w aglomeracji obsługiwanych przez istniejącą sieć kanalizacyjną

Liczba stałych mieszkańców aglomeracji obsługiwanych przez istniejącą sieć kanalizacyjną wynosi wg danych na dzień 30.09.2021 r.:

- Miasto Włocławek 96 217 mieszkańców,
- Gmina Włocławek 1 961 mieszkańców,
- razem 98 178 mieszkańców .



Liczba osób czasowo przebywających w aglomeracji obsługiwanych przez istniejącą sieć kanalizacyjną wynosi wg danych na dzień 30.09.2021 r.:

– Miasto Włocławek	1 191 osób,
– Gmina Włocławek	0 osób,
razem	1 191 osób.

Łącznie liczba stałych mieszkańców i osób czasowo przebywających w aglomeracji obsługiwanych przez istniejącą sieć kanalizacyjną wynosi wg danych na dzień 30.09.2021 r.:

– Miasto Włocławek	97 408 osób,
– Gmina Włocławek	1 961 osoby,
razem	99 369 osoby.

9.2 Uzasadnienie określonej dla aglomeracji równoważnej liczby mieszkańców


W poniższej tabeli przedstawiono łącznie RLM aglomeracji w podziale na Gminę Miasto Włocławek i Gminę Włocławek. Wyliczeń dokonano w oparciu o dane jednostek samorządu terytorialnego wg stanu na dzień 30.09.2021 r. oraz RLM przemysłu wg średniej za okres od I 2019 r. do IX 2021 r., zakładając, że nastąpi wyhamowanie trendu spadkowego ilości RLM generowanych przez przemysł.

Tab. 5. Równoważna liczba mieszkańców aglomeracji Włocławek
(dane wg stanu na dzień 30.09.2021 r.)

	Podstawa przyjęcia RLM	Gmina Miasto Włocławek	Gmina Włocławek	Razem aglomeracja
1.	Ludność korzystająca z sieci kanalizacyjnej	96 217	1 961	98 178
2.	Ludność nie korzystająca z sieci kanalizacyjnej	1 724	334	2 058
2.1	Ludność korzystająca ze zbiorników bezodpływowych (szamb), w tym zamieszkała w posesjach posiadających możliwość podłączenia do systemu kanalizacji zbiorczej (istnieje sieć), ale jeszcze nie podłączonych	1 362	282	1 644
2.2	Ludność korzystająca z przydomowych oczyszczalni ścieków	362	52	414
3.	Razem mieszkańcy aglomeracji (1+2)	97 941	2 295	100 236
4.	Osoby czasowo przebywające w aglomeracji ¹⁾	1 191	0	1 191
5.	RLM przemysłu (średnia z okresu I 2019 – IX 2021)	10 214	0	10 214
	R a z e m (3 + 4 + 5)	109 346	2 295	111 641
	RLM a g l o m e r a c j i			111 641

¹⁾ Ujęto miejsca hotelowe, nie ujęto miejsc szpitalnych z uwagi na fakt, że hospitalizowani to głównie mieszkańcy Włocławka, jak również to, że mieszkańcy Włocławka wykazani w wierszu 1 tabeli są hospitalizowani poza Włocławkiem

Wskaźnik skanalizowania aglomeracji Włocławek osiągnie poziom 98,16 %.



10. Informacja o strefach ochronnych ujęć wody, zawierająca oznaczenie aktów prawa miejscowego lub decyzji ustanawiającej te strefy na terenie planowanej aglomeracji Włocławek

Miasto Włocławek zaopatrywane jest w wodę z trzech głębinowych ujęć wody zlokalizowanych w granicach administracyjnych miasta.

Dla ujęć „Zazamcze” i „Krzywe Błota” ustanowiono strefy ochrony bezpośredniej i pośredniej. Strefy ochrony bezpośredniej obejmują grunty, na których usytuowane są studnie głębinowe oraz pas gruntu o szerokości 8-10 m licząc od studni głębinowej. Strefy ochrony pośredniej wyznacza izochrona 25-letniego dopływu wody do ujęcia. Dla ujęcia „Zawiśle” ze względu na bardzo dobrą izolację warstwy wodonośnej od powierzchni terenu ochrona ujęcia ograniczona jest do terenu ochrony bezpośredniej.

Ujęcie „Krzywe Błota” objęte jest ochroną wód podziemnych w oparciu o:

- *rozporządzenie nr 7/2010 Dyrektora Regionalnego Zarządu Gospodarki Wodnej w Warszawie z dnia 27 października 2010 r.*

oraz


- *rozporządzenie nr 18/2015 Dyrektora Regionalnego Zarządu Gospodarki Wodnej w Warszawie z dnia 3 sierpnia 2015 r. zmieniające rozporządzenie w sprawie ustanowienia strefy ochronnej ujęcia wód podziemnych „Krzywe Błota” we Włocławku.*

Zgodnie z rozporządzeniem zmieniającym, teren ochrony bezpośredniej, obejmujący grunty wokół studni, zajmuje powierzchnię 0,79726 ha. Teren ochrony pośredniej obejmuje obszar o powierzchni 1 058,7751 ha, w tym obszar o zaostrzonych warunkach ochrony zajmuje 116,1269 ha. Pozostały obszar w obrębie terenu ochrony pośredniej, o powierzchni 942,6482 ha, obejmuje obszar zabudowy mieszkaniowej, usługowej i przemysłowej oraz obszar leśny i infrastruktury drogowej.

Ujęcie „Zazamcze” objęte jest ochroną wód podziemnych w oparciu o *rozporządzenie nr 26/2015 Dyrektora Regionalnego Zarządu Gospodarki Wodnej w Warszawie z dnia 16 listopada 2015 r. w sprawie ustanowienia strefy ochronnej ujęcia wód podziemnych „Zazamcze” we Włocławku*. Teren ochrony bezpośredniej, obejmujący grunty wokół studni, zajmuje powierzchnię 0,2039 ha, natomiast teren ochrony pośredniej zajmuje obszar o powierzchni 381,4477 ha.

Ujęcie „Zawiśle” objęte jest ochroną wód podziemnych w oparciu o decyzję z dnia 8 stycznia 2018 r. nr WA.ZUZ.7.4100.332.2018.KZ Dyrektora Zarządu Zlewni we Włocławku Państwowego Gospodarstwa Wodnego Wody Polskie, na mocy której został ustanowiony teren ochrony bezpośredniej obejmujący grunty wokół studni. W 2020 r. przeprowadzono Analizę ryzyka dla Ujęcia Wody Podziemnej „Zawiśle” we Włocławku – na jej podstawie stwierdzono brak potrzeby ustanowienia strefy ochrony pośredniej ujęcia wody „Zawiśle”.

W przywołanych rozporządzeniach i decyzjach wskazano zakazy i nakazy obowiązujące w strefach ochronnych.



11. Informacja o obszarach ochronnych zbiorników wód śródlądowych zawierająca oznaczenie aktów prawa miejscowego ustanawiającego te obszary oraz zakazy, nakazy i ograniczenia obowiązujące na tych obszarach

Na terenie aglomeracji Włocławek nie zostały ustanowione obszary ochronne zbiorników wód śródlądowych.

12. Informacja o formach ochrony przyrody w rozumieniu ustawy z dnia 16 kwietnia 2004r. o ochronie przyrody, zawierająca nazwę formy ochrony przyrody oraz tytuł i miejsce ogłoszenia aktu prawnego tworzącego, ustanawiającego albo wyznaczającego formę ochrony przyrody, oraz informacja o obszarach mających znaczenie dla Wspólnoty, znajdujących się na liście, o której mowa w art. 27 ust. 1 tej ustawy

Poniżej przedstawiono informację o ustanowionych na terenie aglomeracji Włocławek formach ochrony przyrody, o których mowa w art. 6 ustawy z dnia 16 kwietnia 2004 r. o ochronie przyrody, oraz informację o obszarach mających znaczenie dla Wspólnoty znajdujących się na liście, o której mowa w art. 27 ust.1 tej ustawy.

Obszary Natura 2000

- Dolina Dolnej Wisły PLB040003 – obszar Natura 2000

Rozporządzenie Ministra Środowiska z dnia 12.01.2011 r. w sprawie obszarów specjalnej ochrony ptaków (Dz. U. z 2011 r., Nr 25 poz. 133 z dnia 04.02.2011 r.);

- Włocławska Dolina Wisły PLH040039 – obszar Natura 2000 dyrektywa siedliskowa

Decyzja Komisji z dnia 10 stycznia 2011 r. w sprawie przyjęcia na mocy dyrektywy Rady 92/43EWG czwartego zaktualizowanego wykazu terenów mających znaczenie dla Wspólnoty składających się na kontynentalny region biogeograficzny (notyfikowana jako dokument nr C(2010)9669) (2011/64/UE) Dziennik Urzędowy Unii Europejskiej L 33 str.146 data publikacji 08.02.2011.

Pomniki przyrody

- Cis Kolejarz

Uchwała nr XXX/49/2017 Rady Miasta Włocławek z dnia 27 marca 2017 r. w sprawie ustanowienia pomników przyrody (Dz. Urz. Woj. Kuj.-Pom. z 2017 r., poz.1554 z dnia 07.04.2017);


- Dąb Kujawiak

Uchwała nr XXX/49/2017 Rady Miasta Włocławek z dnia 27 marca 2017 r. w sprawie ustanowienia pomników przyrody (Dz. Urz. Woj. Kuj.-Pom. z 2017 r., poz.1554 z dnia 07.04.2017).

Użytki ekologiczne

- Bagna

Rozporządzenie nr 32/98 Wojewody Włocławskiego z 19.11.1998 r. w sprawie uznania za użytki ekologiczne (Dz. Urz. Woj. Włocławskiego z dnia 19.11.1998 r., Nr 22, poz. 231).




Istniejące na terenie aglomeracji Włocławek formy ochrony przyrody, wyżej wymienione, przedstawiono na załączonej mapie. Na mapie zaznaczono wyłącznie te formy ochrony przyrody, które w całości lub w części znajdują się w obszarze aglomeracji Włocławek. Na terenie aglomeracji Włocławek występuje niewielka część obszaru Natura 2000, a mianowicie w granicach aglomeracji znajduje się niewielka część obszaru Włocławska Dolina Wisły oraz niewielka część obszaru Dolina Dolnej Wisły.

Przedstawione wyżej formy ochrony przyrody (Natura 2000, Cis Kolejarz, Dąb Kujawiak, użytek ekologiczny) znajdują się w obszarze aglomeracji Włocławek na terenie Miasta Włocławek. Na terenie Gminy Włocławek, położonym w obszarze aglomeracji Włocławek, formy ochrony przyrody nie występują.

13. Wykaz Miejscowych planów zagospodarowania przestrzennego obowiązujących dla aglomeracji Włocławek

Lp.	Nazwa planu	Uchwała Rady Miasta/Gminy Włocławek (nr, data)	Ogłoszenie w Dz. Urz. Woj. Kujawsko-Pomorskiego
Gmina Miasto Włocławek			
1.	Miejscowy plan zagospodarowania przestrzennego obejmujący obszar wyodrębniony z części terytorium miasta Włocławka pomiędzy ulicami: Witosa, Chopina, Cmentarną a terenami PKP	Nr 33 / V / 98 30.12.1998 r.	Nr 9 z 11.02.1999 r., poz. 40
2.	Miejscowy Plan Zagospodarowania Przestrzennego miasta Włocławka obejmujący obszar wyodrębniony z części terytorium miasta Włocławka, położony przy ulicach Królewieckiej 14 i Żabiej 3	Nr 91 / XI / 99 28.06.1999 r.	Nr 55 z 31.08.1999 r., poz. 594
3.	Miejscowy Plan Zagospodarowania Przestrzennego obejmujący obszar wyodrębniony z części terytorium miasta Włocławka, położony przy u. Kowalskiej I-3	Nr 92 / XI / 99 z 28.06.1999 r.	Nr 55 z 31.08.1999 r., poz. 595
4.	Miejscowy Plan Zagospodarowania Przestrzennego osiedla mieszkaniowego „KOKOSZKA” we Włocławku	Nr 46 / XXII / 2000 26.06.2000 r.	Nr 71 z 03.10.2000 r., poz. 559
5.	Miejscowy plan zagospodarowania przestrzennego miasta Włocławka w zakresie linii rozgraniczających ulicy Żyznej we Włocławku	Nr 9 / XXVIII / 2001 26.02.2001 r.	Nr 29 z 31.05.2001 r., poz. 479
6.	Miejscowy plan zagospodarowania przestrzennego terenu przy skrzyżowaniu ulicy Królewieckiej z ul. Cyganką we Włocławku	Nr 8 / XXVIII / 2001 26 .02.2001 r.	Nr 29 z 31.05.2001 r., poz. 478
7.	Miejscowy plan zagospodarowania przestrzennego miasta Włocławka terenu zespołu zabudowy mieszkaniowej i usługowej przy ul. Lisek we Włocławku	Nr 17 / XXIX / 2001 26.03.2001 r.	Nr 53 z 17.08.2001 r., poz. 1120
8.	Miejscowy plan zagospodarowania przestrzennego miasta Włocławka w zakresie obszaru położonego we Włocławku pomiędzy ulicami: Ptasią, Leśną, Barską, terenem jednostki wojskowej, Okrężną i Barską	Nr 27 / XXX / 2001 27.04.2001 r.	Nr 53 z 17.08.2001 r., poz. 1121
9.	Miejscowy plan zagospodarowania przestrzennego obszaru wyodrębnionego z części terytorium miasta Włocławka w zakresie ustalenia szerokości obszaru kolejowego i przeznaczenia terenów z nim sąsiadujących	Nr 1/ XXXIX / 2002 28.01.2002 r.	Nr 36 z 15.05.2002 r., poz. 684
10.	Miejscowy plan zagospodarowania przestrzennego miasta Włocławka w zakresie wyznaczenia ulicy Kasprowicza	Nr 3/ XXXIX / 2002 28.01.2002r.	Nr 51 z 07.06.2002 r., poz. 945
11.	Miejscowy plan zagospodarowania przestrzennego miasta Włocławka w zakresie obszaru położonego między ulicami: Chopina, Leśną, Aleją Kazimierza Wielkiego, terenem	Nr 1 / V / 2003 10.02.2003 r.	Nr 29 z 02.04 2003 r., poz. 543




	omentarza komunalnego oraz PKP (kierunek Toruń – Kutno i bocznicą)		
12.	Miejscowy plan zagospodarowania przestrzennego miasta Włocławka w zakresie obszaru placu Zielonego Rynku	Nr 20/XXII/2004 31.05.2004 r.	Nr 83 z 26.07.2004 r., poz. 143
13.	Miejscowy plan zagospodarowania przestrzennego miasta Włocławka w zakresie obszaru położonego we Włocławku zawartego pomiędzy ulicami: zaporą boczną stopnia wodnego na rzece Wiśle, ul. Płocką, Aleją Kazimierza Wielkiego, granicą gruntów leśnych wzdłuż byłych zakładów („Ursus”, „Fabryka Domów”), zaporą awaryjną stopnia wodnego na rzece Wiśle, ulicą Rybnicką i granicą miasta	Nr 50/XXIV/2004 30.08.2004 r.	Nr 104 z 6.10.2004 r., poz. 1783
14.	Miejscowy plan zagospodarowania przestrzennego miasta Włocławka w zakresie obszaru położonego we Włocławku pomiędzy ulicami: Aleją Jana Pawła II, Mielęcińską, Ziołową, Szpalerową, Brzezinową, Błuszczową, Paprocią, Łowiecką, granicą miasta i ogrodzeniem Zakładu Karnego oraz w rejonie ulicy Cienistej pomiędzy ulicami: Miodową, Modrą, Łabędzią, Daleką i Skrytą	Nr 3 / XLIV / 2006 30.01.2006 r.	Nr 43 z 31.03.2006 r., poz. 724
15.	Miejscowy plan zagospodarowania przestrzennego miasta Włocławka w zakresie obszaru położonego przy Al. Kazimierza Wielkiego, działka nr 16/3, część działki nr 17 i 77 KM 123	Nr 45 / XLIX / 2006 5.06.2006 r.	Nr 99 z 26.07.2006 r., poz. 1539
16.	Miejscowy plan zagospodarowania przestrzennego miasta Włocławka w zakresie obszaru położonego we Włocławku w rejonie ulicy Płockiej i zawartego pomiędzy: brzegiem rzeki Wisły, wschodnią granicą działek nr 1/2 i 19/1 KM 96, ul. Płocką, Al. Kaz. Wielkiego oraz Kanałem „A”	Nr 63 / L / 2006 28.06.2006 r.	Nr 148 z 29.11.2006 r., poz. 2165
17.	Miejscowy plan zagospodarowania przestrzennego miasta Włocławka w zakresie obszaru położonego we Włocławku pomiędzy: terenami kolejowymi – działki nr 78/31 i 78/17 KM 53, ulicą Okrzei, Wierzbową, północno-zachodnią granicą działek nr 40/1, 40/2 i 54 KM 82, ulicą Okrężną, Witosa, terenami PKP, ulicą Spółdzielczą i Kaliską	Nr 5 / IV / 2007 29.01.2007 r.	Nr 33 z 22.03.2007 r., poz. 479
18.	Miejscowy plan zagospodarowania przestrzennego miasta Włocławka dla obszaru położonego we Włocławku: przy skrzyżowaniu ulicy Zduńskiej 1/3 i Królewieckiej 41/43/45/47	Nr 74 / X / 2007 27.08.2007 r.	Nr 120 z 26.10.2007 r., poz. 1784
19.	Miejscowy plan zagospodarowania przestrzennego miasta Włocławek w zakresie obszaru położonego we Włocławku w granicach działek 9/4, 10/4, 11/3, 12/3 i 13/3 KM 98 przy ul. Spokojnej	Nr 88 / XXI / 2008 6.10.2008 r.	Nr 152 z 25.11.2008 r., poz. 2325
20.	Miejscowy plan zagospodarowania przestrzennego miasta Włocławek dla obszaru położonego pomiędzy: projektowaną ulicą 4 KL*, ulicą Witosa, zachodnią i północną granicą działki nr 4/6 KM 80, północnymi granicami działek nr 4/7, 6/2 i 6/9 KM 80, ulicami Wolność i Nowomiejską, Aleją Chopina, ulicą Witosa, wschodnimi granicami działek nr 19/2, 27/10, 25/7 oraz fragmentem działki nr 25/2 KM 80, Aleją Chopina, ulicą Komunalną	Nr XXVIII / 31 / 09 27.04.2009 r.	Nr 60 z 16.06.2009 r., poz. 1229
21.	Miejscowy planu zagospodarowania przestrzennego miasta Włocławek w rejonie ulic Kapitulnej i Długiej	Nr XXXIV/ 229 / 09 21.09.2009 r.	Nr 113 z 19.11.2009 r., poz. 1871
22.	Miejscowy plan zagospodarowania przestrzennego miasta Włocławek dla obszaru położonego pomiędzy: ulicą Witosa, projektowaną ulicą 4 KL*, wschodnimi granicami działek nr 23/13, 22/11 i 23/19 KM 80, południowymi granicami działek nr 22/11 i 22/9, terenami kolejowymi oraz ulicą Witosa, Chopina, fragmentem działki nr 25/2, południowymi granicami działek nr 25/6, 27/9 i 18/3 KM 80	Nr XXXVII/ 346 / 09 30.11.2009 r.	Nr 12 z 21.01.2010 r., poz. 169
23.	Miejscowy plan zagospodarowania przestrzennego miasta Włocławek dla obszaru zawartego pomiędzy: ulicą Papieżka, częścią działek nr 1/2 i 1/1 KM 100, fragmentami ulic Rybnickiej, Spokojnej i Przemysłowej, Aleją Kazimierza Wielkiego, granicą terenów leśnych oraz terenami bocznic kolejowej	Nr XLIII / 119 / 10 31.05.2010 r.	Nr 130 z 17.08.2010 r., poz. 1666




24.	Miejscowy plan zagospodarowania przestrzennego miasta Włocławek dla obszaru położonego pomiędzy ulicą Wiejską, terenami kolejowymi, ulicą Szpitalną, ulicą Wysoką (wraz z częścią działki nr 15/4 KM 40 i działkami nr 16, 17, 18 i 19/1 KM 40), ulicą Długą (wraz z częściami działek nr 14/13, 15/8, 15/10, 16/5 KM 56 i nr 1/92, 117 KM 55	Nr VII / 20 / 11 21.02.2011 r.	Nr 159 z 18.07.2011 r., poz. 1342
25.	Miejscowy plan zagospodarowania przestrzennego w zakresie obszaru położonego we Włocławku pomiędzy: brzegiem rzeki Wisły na odcinku od ujścia rz. Zgłowiączki do zachodniej granicy nieruchomości nr 1/26 KM 48, wzdłuż tej granicy i w kierunku zachodnim wzdłuż granicy działki nr 3/6 i 3/1 KM 48, ulicą Ogniową, Chmielną, Wronią, Okrzei do wysokości ulicy Kościuszki, granicą obszarów kolejowych, ulicą Szpitalną, Okrzei i zachodnią granicą Parku im. H.Sienkiewicza, ulicą Wyszyńskiego oraz zachodnim brzegiem rz. Zgłowiączki z wyłączeniem terenów objętych miejscowymi planami zagospodarowania przestrzennego uchwalonymi po 1 stycznia 1995 r.	Nr IX / 73 / 11 9.05.2011 r.	Nr 167 z 27.07.2011 r., poz. 1403
26.	Miejscowy plan zagospodarowania przestrzennego miasta Włocławek dla obszaru położonego w rejonie ulic: Leonida Teligi, Zielnej i Papieżki, zawartego pomiędzy ulicami Płocką, Barską, Polną oraz terenami bocznicy kolejowej	Nr X / 96 / 11 31.05.2011 r.	Nr 165 z 26.07.2011 r., poz. 1391
27.	Miejscowy plan zagospodarowania przestrzennego miasta Włocławek dla obszaru położonego w rejonie ulic: dla obszaru położonego w rejonie ulic: Kraszewskiego, Chmielnej, Stodólnej, Okrężnej, Zagajewskiego, Polnej, Barskiej, Żytniej, Okrężnej oraz Parku im. Wł. Łokietka z wyłączeniem terenów objętych: Uchwałą Nr 3 / XXXIX / 2002 Rady Miasta Włocławek z dnia 28 stycznia 2002r. w sprawie uchwalenia miejscowego planu zagospodarowania przestrzennego w zakresie wyznaczenia ulicy Kasprowicza we Włocławku oraz Uchwałą Nr 87 / XXI / 2008 Rady Miasta Włocławek z dnia 6 października 2008r. w sprawie uchwalenia miejscowego planu zagospodarowania przestrzennego w zakresie obszaru położonego przy ul. Polnej 102 i ul. Celulozowej dz. Nr 21/1, 23/2, 1/6 KM 88, oraz w zakresie obszaru położonego przy ul. Stodolnej 8,10, 12 dz. nr 15/1, 15/2, 15/4, 15/70 i 15/71 KM 87, oraz w zakresie obszaru przebiegu ulicy Celulozowej o symbolu 7 KL 1/2, od ul. Płockiej do projektowanej ulicy lokalnej o symbolu 8 KL 1/2	Nr XIII / 162 / 11 26.09.2011 r.	Nr 226 z 10.10.2011 r., poz. 2095
27.	Miejscowy plan zagospodarowania przestrzennego miasta Włocławek dla obszaru położonego w rejonie ulicy Komunalnej i Cmentarnej, pomiędzy Aleją Królowej Jadwigi i terenami kolejowymi	Nr XX / 50 / 2012 26.03.2012 r.	Poz. 973 z 20.04.2012 r.
29.	Miejscowy plan zagospodarowania przestrzennego miasta Włocławek dla obszaru położonego w rejonie ulicy Kaliskiej i terenów kolejowych, pomiędzy ulicami: Okrzei, Spółdzielczą, Kruszyńską, Planty, Wiejską i Węglową	Nr XLII / 39 / 2014 28.04.2014 r.	Poz. 1541 z 9.05.2014 r.
30.	Miejscowy plan zagospodarowania przestrzennego miasta Włocławek dla obszaru położonego w rejonie ulic: Polskiej Organizacji Wojskowej i Pułaskiego	Nr XLII / 40 / 2014 28.04.2014 r.	Poz. 154 29.05.2014 r.,
31.	Miejscowy plan zagospodarowania przestrzennego miasta Włocławek dla obszaru położonego pomiędzy ulicami: Okrzei, Wojska Polskiego, Kilińskiego i Kościuszki	Nr XLIII / 57 / 2014 27.06.2014 r.	Poz. 2161 z 11.07.2014 r.,
32.	Miejscowy plan zagospodarowania przestrzennego miasta Włocławek dla obszaru ograniczonego ulicami: Wiewiórczą, Kościelną, Szpalerową, Bluszczową, Świetlaną oraz rzeką Lubieńką i granicą miasta	Nr VI / 20 / 2015 30.03.2015 r.	Poz. 1223 z 9.04.2015 r.,
33.	Miejscowy plan zagospodarowania przestrzennego miasta Włocławek dla obszaru położonego w części jednostki strukturalnej Michelin pomiędzy terenem lasu, granicą miasta oraz ulicami: Bluszczową, Szpalerową, Ziołową i Mielęcińską	Nr VII / 38 / 2015 27.04.2015 r.	Poz. 1551 z 7.05.2015 r.




34.	Miejscowy plan zagospodarowania przestrzennego miasta Włocławek dla obszaru zawartego pomiędzy ulicami: Polną, Zielną i Papieżka oraz terenami bocznicy kolejowej	Nr IX / 51 / 2015 23.06.2015 r.	Poz. 2064 z 1.07.2015 r.
35.	Miejscowy plan zagospodarowania przestrzennego miasta Włocławek dla obszaru położonego pomiędzy ulicami: Ogniówą, Stodólną, Okrężną, Łęską, Płocką oraz brzegiem rzeki Wisły	Nr XIV / 120 / 2015 29.12.2015r.	Poz. 335 z 22.01.2016 r.
36.	Miejscowy plan zagospodarowania przestrzennego miasta Włocławek dla obszaru położonego w rejonie ulic Zagajewskiego i Celulozowej, pomiędzy ulicami: Polną, Zagajewskiego, Stodólną, Składową, Łęską, Płocką, Barską oraz Celulozową	Nr XV / 1 / 2016 11.01.2016 r.	Poz. 309 z 20.01.2016 r.
37.	Miejscowy plan zagospodarowania przestrzennego miasta Włocławek dla obszarów położonych w: rejonie Al. Jana Pawła II, ul. Skrajnej, ul. Kaletniczej i Zakładu Karnego oraz w rejonie ul. Cienistej, ul. Łubinowej i ul. Ustronnej;	Nr XXI / 73 / 2016 23.06.2016 r.	Poz. 2282 z 5.07.2016 r.,
38.	Miejscowy plan zagospodarowania przestrzennego miasta Włocławek dla obszaru położonego w części jednostki strukturalnej Michelin pomiędzy granicą miasta, ul. Wiewiórczą, Al. Jana Pawła II, granicą terenów leśnych	Nr XXIV /108 /2016 26.09.2016 r.	Poz. 3326 z 4.10.2016 r.,
39.	Miejscowy plan zagospodarowania przestrzennego miasta Włocławek dla obszaru położonego w rejonie ulic: Kapitulnej, Planty, Kruszyńskiej, Broniewskiego, Prusa i Słonecznej	Nr XXXII/73/2017 22.06.2017 r.	Poz. 2729 z 3.07.2017 r.,
40.	Miejscowy plan zagospodarowania przestrzennego miasta Włocławek dla obszaru położonego pomiędzy ulicami: Wronią, Chmielną, Kraszewskiego, terenem Parku im. Wł. Łokietka, ulicami: Wojskową, Barską, Leśną, Okrężną, Aleją Chopina i ulica Okrzei	Nr X/75/2019 14.05.2019 r.	Poz. 2970 z 23.05.2019r.,
41.	Miejscowy plan zagospodarowania przestrzennego miasta Włocławek dla obszaru położonego w rejonie ulic Stodólnej, Polnej, Żytniej, pomiędzy ulicami: Okrężną, Łęską, Składową, Celulozową, Zagajewskiego, ponownie Celulozową, Barską i Wojskową	Nr XIX/3/2020 28.01.2020 r.	Poz. 693 3.02.2020r.,
42.	Miejscowy plan zagospodarowania przestrzennego miasta Włocławek dla obszaru położonego pomiędzy ulicą Gajową, ulicą Wiejską, granicą miasta oraz terenem ogrodów działkowych	NrXXXVII/101/2021 31.08.2021 r.	Poz. 4421 z 8.09.2021 r.; Rozstrzygnięcie Nadzorcze Nr 127/2021 Wojewody Kujawsko- Pomorskiego z 6.10.2021 r. (poz. 4918 z 7.10.2021 r.
43.	Miejscowy plan zagospodarowania przestrzennego miasta Włocławek dla obszaru położonego w rejonie ulicy Prymasa Wyszyńskiego, zawartego pomiędzy ulicą Prymasa Wyszyńskiego, ulicą Rzeczną, Parkiem Sienkiewicza, ulicą Okrzei, rzeką Wisłą oraz rzeką Zgłowiączką	NrXXXVII/102/2021 31.08.2021 r.	Poz. 4422 z 8.09.2021 r.; Rozstrzygnięcie Nadzorcze Nr 128/2021 Wojewody Kujawsko- Pomorskiego z 6.10.2021 r. (poz. 4919 z 7.10.2021 r.
44.	Miejscowy plan zagospodarowania przestrzennego miasta Włocławek dla obszaru położonego w części jednostki strukturalnej Zazamcze, pomiędzy: ulicą Toruńską, Żwirową, terenami kolejowymi, ulicą Promienną, terenami kolejowymi, ulicą Hutniczą, Budowlanych, Wieniecką i granicą miasta	NrXXXIX/120/2021 28.09.2021 r.	Poz. 4837 z 5.10.2021 r.
Gmina Włocławek			
45.	Zmiana miejscowego planu zagospodarowania przestrzennego gminy Włocławek w obszarze sołectw: Dąb Mały, Józefowo, Kosinowo, Koszanowo, Kruszyn, Kruszynek, Ludwinowo, Ładne, Łagiewniki, Mostki, Nowa Wieś, Smólsk, Smólnik, Skoki Duże, Telążna Leśna, Wistka Królewska,	Nr XLV/183/98 24.04.1998 r.	Nr 9 z 1998 r.



	Warząchewka Polska, Pińczata dla terenów wielofunkcyjnego zainwestowania		
46.	Miejscowy Plan Zagospodarowania Przestrzennego dotyczący wprowadzenia funkcji terenów powierzchniowej eksploatacji / żwirownie/ na terenach rolnych we wsi Dąb Mały w obrębie złoża o nazwie :”SKOKI II – DĄB MAŁY” na działkach o nr ewidencyjnym : części działek 23/6, 35/4, 41/2	Nr XIX/132/2000 25.05.2000 r.	Nr 64 poz. 512 z 15.09.2000
47.	Miejscowy Plan Zagospodarowania Przestrzennego dotyczący miejscowości gminy Włocławek: 1/ Wieś Kruszynek – wprowadzenie na terenach rolnych funkcji terenów mieszkalno-usługowych o niskiej intensywności zabudowy na działkach o nr ewid. 14/1, 14/2, 14/3 14/4, 14/5 i 15/1, 2/ Wieś Kruszyn – wprowadzenie na terenach rolnych funkcji terenów usług sportowych na działkach o nr ewid. 72/4 i 76/19	Nr VII/221/2001 28.06.2001 r.	Nr 71 Poz. 1340 z 11.10.2001
48.	Miejscowy Plan Zagospodarowania Przestrzennego dotyczący fragmentu drogi Pińczata – Warząchewka Polska na działkach o nr ewidencyjnym 250/1, 250/4, 225/6 LP, 225/7 LP, 225/9 LP, 192/3 LP w gminie Włocławek	Zarządzenie Nr XLVI/2002 Komisarza Rządowego dla Gminy Włocławek z dnia 28 czerwca 2002 r.	Nr 97 Poz. 2000 z 22.08.2002
49.	Miejscowy Plan Zagospodarowania Przestrzennego Gminy Włocławek dla wybranego obszaru obejmującego sołectwa lub części sołectw lub części następujących sołectwa : Dąb Wielki , Dąb Mały, Dąb Polski , Skoki Duże, Skoki Małe	Nr IX/88/2003 28.10.2003 r.	Nr 2 Poz. 8 z 8.01.2004
50.	Miejscowy Plan Zagospodarowania Przestrzennego dla obszaru położonego w obrębie ewidencyjnym Warząchewka Polska w miejscowości Pińczata w gminie Włocławek	Nr X/100/03 11.12.2003 r.	Nr 15 Poz. 165 z 16.02.2004
51.	Miejscowy Plan Zagospodarowania Przestrzennego wsi Modzerowo, gmina Włocławek, powiat włocławski	Nr IV/34/07 23.01.2007 r.	Nr 28 Poz. 413 z 14.03.2007 r.
52.	Zmiana Miejscowego Planu Zagospodarowania Przestrzennego Gminy Włocławek w zakresie obszaru położonego w obrębie ewidencyjnym Potok, część działki o nr ewidencyjnym 104,	Nr XX/137/08 19.09.2008 r.	Nr 145 Poz. 2214 z 13.11.2008 r.
53.	Zmiana miejscowego planu zagospodarowania przestrzennego gminy Włocławek w zakresie obszaru położonego w obrębie ewidencyjnym Skoki Duże, działki o nr ewidencyjnych 43 i 44/1	Nr XLVII/321/10 28.10.2010 r.	Poz. 211 z 10.02.2011 r.
54.	Miejscowy plan zagospodarowania przestrzennego Gminy Włocławek w zakresie obszaru położonego w miejscowości Dąb Wielki	XXXI/250/18 21.02.2018 r.	Poz. 1006 z 02.03.2018 r.; Rozstrzygnięcie Nadzorcze Nr 25/2018 Wojewody Kujawsko-Pomorskiego z 28.03.2018 r. (poz. 1590 z 29.03.2018 r.
55.	Miejscowy plan zagospodarowania przestrzennego Gminy Włocławek w zakresie obszaru położonego w miejscowości Potok i Smólsk	XXXV/272/18 28.06.2018 r.	Poz. 3784 z 11.07.2018 r.





Wykaz działek ewidencyjnych, których zewnętrzne granice wyznaczają obszar i granice aglomeracji Włocławek

101 KM 0002Rybnica, 133/2 KM 0002 Rybnica, 152 KM 0002 Rybnica, 154 KM 0002 Rybnica, 156 KM 0002 Rybnica, 99/1 KM 0002 Rybnica, 143 KM 0002 Rybnica, 2 KM123, 59 KM123, 63 KM KM123, 64 KM123, 77 KM123, 4/12 KM123, 5/14 KM123, 58 KM123, 33/2 KM119, 1/2KM119, 25/1 KM116/2, 9/4 KM116/1, 8/2 KM116/1, 7/9 KM116/1, 7/5 KM116/1, 6/8 KM116/1, 6/11 KM116/1, 5/4 KM116/1, 4/4 KM116/1, 3/3 KM116/1, 2/15 KM116/1, 2/13 KM116, 2/10 KM116/1, 1/4 KM116/1, 2/23 KM115, 2/20 KM115, 5/6 KM115, 5/2 0005 Korabniki, 147 0005 Korabniki, 133/6 0005 Korabniki, 133/5 0005 Korabniki, 133/4 0005 Korabniki, 221 0003Krzywa Góra, 213 0003Krzywa Góra, 161 0003 Krzywa Góra, 160/1 0003 Krzywa Góra, 147/2 0003 Krzywa Góra, 147/1 0003 Krzywa Góra, 2/26 KM124/1, 2/15 KM124/1, 2/30 KM124/1, 2/33 KM124/1, 2/1 KM124/1, 3/2 KM124/1, 4/1 KM124/1, 208/1 KM124/1, 19/3 Michelin KM01, 242/3 Michelin KM01, 248/7 Michelin KM01, 249/26 Michelin KM01, 336/12 Michelin KM01, 336/19 Michelin KM01, 336/25 Michelin KM01, 336/34 Michelin KM01, 336/47 Michelin KM01, 337 Michelin KM01, 338 Michelin KM01, 339 Michelin KM01, 352 Michelin KM01, 392/1 Michelin KM01, 403 Michelin KM01, 409 Michelin KM01, 412/1 Michelin KM01, 244/1 Michelin KM01, 422 Michelin KM01, 423 Michelin KM01, 437/17 Michelin KM01, 437/18 Michelin KM01, 437/19 Michelin KM01, 437/20 Michelin KM01, 437/21 Michelin KM01, 437/22 Michelin KM01, 437/23 Michelin KM01, 437/24 Michelin KM01, 437/25 Michelin KM01, 437/26 Michelin KM01, 438/10 Michelin KM01, 438/11 Michelin KM01, 438/12 Michelin KM01, 438/13 Michelin KM01, 1 Michelin KM02, 2 Michelin KM02, 42/1 Michelin KM02, 42/2 Michelin KM02, 7 Michelin KM02, 8 Michelin KM02, 9/1 Michelin KM02, 9/10 Michelin KM02, 9/11 Michelin KM02, 9/43 Michelin KM02, 9/66 Michelin KM02, 9/67 Michelin KM02, 1 Michelin KM03, 1 Michelin KM04, 10 Michelin KM04, 11 Michelin KM04, 12 Michelin KM04, 124 Michelin KM04, 13 Michelin KM04, 14 Michelin KM04, 15 Michelin KM04, 16 Michelin KM04, 17/1 Michelin KM04, 18/3 Michelin KM04, 18/4 Michelin KM04, 19/1 Michelin KM04, 2 Michelin KM04, 20 Michelin KM04, 21/1 Michelin KM04, 21/2 Michelin KM04, 126, 24/1 Michelin KM04, 24/2 Michelin KM04, 3 Michelin KM04, 4 Michelin KM04, 5/1 Michelin KM04, 5/2 Michelin KM04, 6/1 Michelin KM04, 6/2 Michelin KM04, 7 Michelin KM04, 8/1 Michelin KM04, 9 Michelin KM04, 1 Michelin KM05, 10 Michelin KM05, 11 Michelin KM05, 12 Michelin KM05, 127/3 Michelin KM05, 127/2 Michelin KM05, 14/1 Michelin KM05, 15 Michelin KM05, 16/1 Michelin KM05, 16/2 Michelin KM05, 17/1 Michelin KM05, 17/2 Michelin KM05, 18 Michelin KM05, 19 Michelin KM05, 20 Michelin KM05, 21/1 Michelin KM05, 21/2 Michelin KM05, 3/2 Michelin KM05, 4 Michelin KM05, 5/1 Michelin KM05, 5/2 Michelin KM05, 6 Michelin KM05, 7 Michelin KM05, 8 Michelin KM05, 9 Michelin KM05, 1/1 Michelin KM06, 10/3 Michelin KM06, 22 Michelin KM06, 3 Michelin KM06, 39 Michelin KM06, 4 Michelin KM06, 5 Michelin KM06, 51 Michelin KM06, 6/2 Michelin KM06, 7 Michelin KM06, 71 Michelin KM06, 8/1 Michelin KM06, 9 Michelin KM06, 46/1 Michelin KM07, 46/5 Michelin KM07, 46/7 Michelin KM07, 47/2 Michelin KM07, 48/11 Michelin KM07, 48/13 Michelin KM07, 48/15 Michelin KM07, 49/2 Michelin KM07, 50/2 Michelin KM07, 51/10 Michelin KM07, 51/12 Michelin KM07, 51/6 Michelin KM0, 51/8 Michelin KM07, 52/1 Michelin KM07, 52/2 Michelin KM07, 53/1 Michelin KM07, 53/2 Michelin KM07, 53/3 Michelin KM07, 53/4 Michelin KM07, 54/7 Michelin KM07, 55/4 Michelin KM07, 55/5 Michelin KM07, 56/3 Michelin KM07, 10 Michelin KM13, 16/22 Michelin KM13, 16/19 Michelin KM13, 428/1 Michelin KM01, 1/128 Michelin KM14, 1/179 Michelin KM14, 1/141 Michelin KM14, 1/61 Michelin KM14, 1/62 Michelin KM14, 1/63 Michelin KM13, 23/11 Michelin KM15, 24/4 Michelin KM15, 25 Michelin KM15, 29 Michelin KM15, 31/2 Michelin KM15, 32 Michelin KM15, 49 Michelin KM15, 1/1 Michelin KM16, 18 Michelin KM16, 19 Michelin KM16, 20 Michelin KM16, 26 Michelin KM16, 3/3 Michelin KM16, 4/3 Michelin KM16, 5/3 Michelin KM16, 8/1 Michelin KM16, 9/3 Michelin KM16, 26 Michelin KM16, 25 Michelin KM16, 21/1 Michelin KM16, 21/15 Michelin KM16, 21/14 Michelin KM16, 21/13 Michelin KM16, 21/12 Michelin KM16, 21/10 Michelin KM16, 21/9 Michelin KM16, 37 Michelin KM18, 50 Michelin KM18, 58 Michelin

KM18, 11 Michelin KM19, 20 Michelin KM19, 38 Michelin KM19, 327 Michelin KM19, 159 Michelin KM20, 18 Michelin KM20, 68 Michelin KM20, 92 Michelin KM21, 121/2 Michelin KM22, 122 Michelin KM22, 1/11 Włocławek KM23, 1/7 Włocławek KM23, 10/2 Włocławek KM24, 11/2 Włocławek KM24, 12/2 Włocławek KM24, 3/2 Włocławek KM24, 4/2 Włocławek KM24, 9/2 Włocławek KM24, 1/2 Włocławek KM25, 2/2 Włocławek KM25, 4/2 Włocławek KM25, 5/2 Włocławek KM25, 6/2 Włocławek KM25, 7/2 Włocławek KM25, 1/2 Włocławek KM26, 19 Włocławek KM26, 20/5 Włocławek KM26, 23 Włocławek KM26, 25/6 Włocławek KM26, 25/7 Włocławek KM26, 28 Włocławek KM26, 3/2 Włocławek KM26, 30 Włocławek KM26, 31 Włocławek KM26, 39 Włocławek KM26, 8/2 Włocławek KM26, 9/2 Włocławek KM26, 1/3 Włocławek KM27, 1/4 Włocławek KM27, 13/1 Włocławek KM27, 18/13 Włocławek KM27, 18/16 Włocławek KM27, 18/9 Włocławek KM27, 19/24 Włocławek KM27, 19/25 Włocławek KM27, 19/29 Włocławek KM27, 19/30 Włocławek KM27, 19/4 Włocławek KM27, 19/6 Włocławek KM27, 2/1 Włocławek KM27, 3/1 Włocławek KM27, 1/19 Włocławek KM28, 1/5 Włocławek KM28, 1/9 Włocławek KM28, 2/1 Włocławek KM28, 210/1 Włocławek KM28, 210/2 Włocławek KM28, 228 Włocławek KM28, 5/2 Włocławek KM28, 5/5 Włocławek KM28, 5/6 Włocławek KM28, 1/2 Włocławek KM29, 2/2 Włocławek KM29, 3/2 Włocławek KM29, 4/6 Włocławek KM29, 1 Włocławek KM30, 1/6 Włocławek KM31, 2/2 Włocławek KM31, 3/2 Włocławek KM31, 4/2 Włocławek KM31, 5/2 Włocławek KM31, 1/2 Włocławek KM34, 11/5 Włocławek KM34, 11/6 Włocławek KM34, 12/3 Włocławek KM34, 12/4 Włocławek KM34, 5/11 Włocławek KM34, 4/1 Włocławek KM34, 56/4 Włocławek KM34, 66/2 Włocławek KM34, 67/2 Włocławek KM34, 10/2 Włocławek KM35, 11/2 Włocławek KM35, 12/3 Włocławek KM35, 5/7 Włocławek KM35, 3/3 Włocławek KM35, 3/4 Włocławek KM35, 38 Włocławek KM35, 39/2 Włocławek KM35, 40 Włocławek KM35, 49/1 Włocławek KM35, 6/1 Włocławek KM35, 7/3 Włocławek KM35, 7/4 Włocławek KM35, 12 Włocławek KM38, 14/3 Włocławek KM38, 2/2 Włocławek KM38, 12 Włocławek KM39, 13 Włocławek KM39, 1 Włocławek KM46, 102 Włocławek KM46, 115 Włocławek KM46, 82 Włocławek KM47, 1/26 Włocławek KM48, 1/3 Włocławek KM48, 1/37 Włocławek KM48, 1/39 Włocławek KM48, 1/49 Włocławek KM48, 4 Włocławek KM48, 3/8 Włocławek KM48, 3/5 Włocławek KM48, 5 Włocławek KM48, 1/101 Włocławek KM58, 1/104 Włocławek KM58, 1/107 Włocławek KM58, 1/110 Włocławek KM58, 1/113 Włocławek KM58, 1/116 Włocławek KM58, 1/14 Włocławek KM58, 1/15 Włocławek KM58, 1/16 Włocławek KM58, 1/164 Włocławek KM58, 1/165 Włocławek KM58, 1/17 Włocławek KM58, 1/171 Włocławek KM58, 1/172 Włocławek KM58, 1/173 Włocławek KM58, 1/177 Włocławek KM58, 1/49 Włocławek KM58, 1/52 Włocławek KM58, 1/61 Włocławek KM58, 1/95 Włocławek KM58, 1/98 Włocławek KM58, 64/1 Włocławek KM58, 12 Włocławek KM59, 13/4 Włocławek KM59, 23 Włocławek KM59, 24/2 Włocławek KM59, 25/1 Włocławek KM59, 74/5 Włocławek KM59, 74/6 Włocławek KM59, 74/7 Włocławek KM59, 74/9 Włocławek KM59, 76 Włocławek KM59, 77 Włocławek KM59, 81/4 Włocławek KM59, 82/1 Włocławek KM59, 82/2, Włocławek KM59, 13/1 Włocławek KM60, 7/4 Włocławek KM60, 1/2 Włocławek KM61, 5/3 Włocławek KM63, 5/4 Włocławek KM63, 6/1 Włocławek KM63, 8 Włocławek KM63, 1/12 Włocławek KM67, 1/13 Włocławek KM67, 1/26 Włocławek KM67, 1/27 Włocławek KM67, 1/25 Włocławek KM67, 3 Włocławek KM71, 1/29 Włocławek KM71, 1/46 Włocławek KM71, 6 Włocławek KM72/1, 36/2 Włocławek KM75, 1/5 Włocławek KM89, 1/7 Włocławek KM89, 1/8 Włocławek KM89, 10/1 Włocławek KM89, 11/1 Włocławek KM89, 12/2 Włocławek KM89, 13/7 Włocławek KM89, 2/1 Włocławek KM89, 3/13 Włocławek KM89, 3/14 Włocławek KM89, 3/8 Włocławek KM89, 4 Włocławek KM89, 5/4 Włocławek KM89, 6/4 Włocławek KM89, 6/5 Włocławek KM89, 7/1 Włocławek KM89, 7/2 Włocławek KM89, 8/3 Włocławek KM89, 9 Włocławek KM89, 1/3 Włocławek KM90, 10/1 Włocławek KM90, 2/2 Włocławek KM90, 23/1 Włocławek KM90, 24/1 Włocławek KM90, 3/1 Włocławek KM90, 4/1 Włocławek KM90, 7/1 Włocławek KM90, 8/1 Włocławek KM90, 9/1 Włocławek KM90, 1/3 Włocławek KM92, 1/4 Włocławek KM92, 18/11 Włocławek KM94, 18/9 Włocławek KM94, 1/6 Włocławek KM95, 1/7 Włocławek KM95, 1/8 Włocławek KM95, 2 Włocławek KM95, 2/8 Włocławek KM99/1, 3/16 Włocławek KM99/1, 4/1 Włocławek KM99/1, 4/10 Włocławek KM99/1, 5/9 Włocławek KM99/1, 1/13 Włocławek KM99/2, 1/14 Włocławek KM99/2, 1/15 Włocławek KM99/2, 2/5 Włocławek

KM99/2, 7/7 Włocławek KM99/1, 18/36 Włocławek KM94, 27/3 Włocławek KM92, 25 Włocławek KM92, 11/10 Włocławek KM92, 1/5 Włocławek KM92, 1/6 Włocławek KM92, 1/7 Włocławek KM92, 1/8 Włocławek KM92, 1/9 Włocławek KM92, 1/10 Włocławek KM92, 1/11 Włocławek KM92, 1/12 Włocławek KM92, 1/13 Włocławek KM92, 11/7 Włocławek KM92, 11/8 Włocławek KM92, 11/3 Włocławek KM10, 12/2 Włocławek KM10, 2/4 Włocławek KM10, 2/5 Włocławek KM10, 2/8 Włocławek KM10, 2/9 Włocławek KM10, 3 Włocławek KM10, 4/4 Włocławek KM10, 5/10 Włocławek KM10, 5/11 Włocławek KM10, 1/2 Włocławek KM1, 1/5 Włocławek KM1, 1/6 Włocławek KM1, 10/2 Włocławek KM11, 11/2 Włocławek KM11, 126/2 Włocławek KM11, 2/4 Włocławek KM11, 21/10 Włocławek KM11, 21/11 Włocławek KM11, 21/6 Włocławek KM11, 22/1 Włocławek KM11, 22/11 Włocławek KM11, 22/12 Włocławek KM11, 22/6 Włocławek KM11, 22/7 Włocławek KM11, 22/8 Włocławek KM11, 22/9 Włocławek KM11, 23/2 Włocławek KM11, 26/2 Włocławek KM11, 3/2 Włocławek KM11, 4/4 Włocławek KM11, 1 Włocławek KM12, 2 Włocławek KM12, 3/8 Włocławek KM12, 4/8 Włocławek KM12, 1 Włocławek KM15, 2/10 Włocławek KM15, 2/8 Włocławek KM15, 2/3 Włocławek KM15, 2/7 Włocławek KM15, 2/9 Włocławek KM15, 4 Włocławek KM15, 1 Włocławek KM2, 13/1 Włocławek KM2, 13/2 Włocławek KM2, 13/3 Włocławek KM2, 14 Włocławek KM2, 3/2 Włocławek KM2, 3/4 Włocławek KM2, 3/5 Włocławek KM2, 3/7 Włocławek KM2, 3/8 Włocławek KM2, 11/1 Włocławek KM3, 11/2 Włocławek KM3, 11/3 Włocławek KM3, 13 Włocławek KM3, 14 Włocławek KM3, 15 Włocławek KM3, 16 Włocławek KM3, 17 Włocławek KM3, 18 Włocławek KM3, 19 Włocławek KM3, 20 Włocławek KM3, 21 Włocławek KM3, 70 Włocławek KM3, 71 Włocławek KM3, 72 Włocławek KM3, 9/4 Włocławek KM3, 9/7 Włocławek KM3, 9/6 Włocławek KM3, 9/1 Włocławek KM3, 1/22 Włocławek KM4, 2/1 Włocławek KM4, 2/2 Włocławek KM4, 2/3 Włocławek KM4, 22 Włocławek KM4, 26 Włocławek KM4, 3/10 Włocławek KM4, 3/19 Włocławek KM4, 3/20 Włocławek KM4, 3/9 Włocławek KM4, 4/7 Włocławek KM4, 1 Włocławek KM5, 17 Włocławek KM5, 22 Włocławek KM5, 26 Włocławek KM5, 1/20 Włocławek KM6, 17/3 Włocławek KM6, 2/3 Włocławek KM6, 24/1 Włocławek KM6, 24/2 Włocławek KM6, 3/3 Włocławek KM6, 3/6 Włocławek KM6, 4/24 Włocławek KM6, 4/25 Włocławek KM6, 4/26 Włocławek KM6, 4/28 Włocławek KM6, 4/32 Włocławek KM6, 5/17 Włocławek KM6, 5/18 Włocławek KM6, 5/19 Włocławek KM6, 53 Włocławek KM6, 29/1 Włocławek KM7/1, 29/2 Włocławek KM7/1, 29/3 Włocławek KM7/1, 29/4 Włocławek KM7/1, 29/5 Włocławek KM7/1, 104/1 Włocławek KM7/2, 104/2 Włocławek KM7/2, 104/3 Włocławek KM7/2, 106/11 Włocławek KM7/2, 71/103 Włocławek KM7/2, 71/133 Włocławek KM7/2, 71/15 Włocławek KM7/2, 71/152 Włocławek KM7/2, 71/16 Włocławek KM7/2, 71/17 Włocławek KM7/2, 71/18 Włocławek KM7/2, 71/19 Włocławek KM7/2, 71/20 Włocławek KM7/2, 71/21 Włocławek KM7/2, 71/22 Włocławek KM7/2, 71/23 Włocławek KM7/2, 71/24 Włocławek KM7/2, 71/25 Włocławek KM7/2, 71/26 Włocławek KM7/2, 71/27 Włocławek KM7/2, 71/28 Włocławek KM7/2, 71/29 Włocławek KM7/2, 71/30 Włocławek KM7/2, 71/31 Włocławek KM7/2, 71/32 Włocławek KM7/2, 71/33 Włocławek KM7/2, 71/58 Włocławek KM7/2, 71/62 Włocławek KM7/2, 71/63 Włocławek KM7/2, 71/64 Włocławek KM7/2, 71/65 Włocławek KM7/2, 71/66 Włocławek KM7/2, 72 Włocławek KM7/2, 74 Włocławek KM7/2, 76 Włocławek KM7/2, 86/6 Włocławek KM7/2, 87 Włocławek KM7/2, 88 Włocławek KM7/2, 1/2 Włocławek KM8/1, 12/2 Włocławek KM8/1, 16/12 Włocławek KM8/1, 20 Włocławek KM8/1, 21 Włocławek KM8/1, 23 Włocławek KM8/1, 4 Włocławek KM8/1, 5/4 Włocławek KM8/1, 5/6 Włocławek KM8/1, 5/8 Włocławek KM8/1, 9 Włocławek KM8/1, 33/1 Włocławek KM8/1, 33/3 Włocławek KM8/1, 34/1 Włocławek KM8/1, 34/2 Włocławek KM8/1, 35 Włocławek KM8/1, 36 Włocławek KM8/1, 38 Włocławek KM8/1, 39 Włocławek KM8/1, 40 Włocławek KM8/1, 16/1 Włocławek KM9/1, 16/2 Włocławek KM9/1, 16/29 Włocławek KM9/1, 16/8 Włocławek KM9/1, 16/9 Włocławek KM9/1, 57/3 Włocławek KM9/1, 66/4 Włocławek KM9/1, 4/3 Włocławek KM9/2, 5 Włocławek KM9/2, 6/1 Włocławek KM9/2, 7 Włocławek KM9/2, 85 Włocławek KM6, 1/82 KM 119, 1/79 Włocławek KM 119, 1/24 Włocławek KM 119, 1/40 Włocławek KM 119, 1/35 Włocławek KM 119, 1/41 Włocławek KM 119, 1/20 Włocławek KM 119, 40 Włocławek KM 119, 39/2 Włocławek KM 119, 2/14 Włocławek KM 119, 2/12 Włocławek KM 119, 2/13 Włocławek KM 119, 34/2 Włocławek KM 119, 18/1 Włocławek KM 119, 19/2 Włocławek KM 119, 19/6

Włocławek KM 119, 22/2 Włocławek KM 119, 23/2 Włocławek KM 119, 24/1 Włocławek KM 119, 25/6 Włocławek KM 119, 25/7 Włocławek KM 119, 27 Włocławek KM 119, 28/ Włocławek KM 119, 29/1 Włocławek KM 119, 33/6 Włocławek KM 119

Gmina Włocławek

Obręb ewidencyjny Dobra Wola: dz. nr: 1, 211, 215, 3, 4, 5/3, 14/2, 15, 16, 17 18/2, 18/3, 19/1, 24, 25/1, 33/3, 33/5, 33/4, 34, 20, 36, 33/1, 32, 31, 30/2, 30/1, 28/2, 29/1, 28/1, 26, 44/32, 44/33, 44/34, 44/35, 44/36, 44/37, 44/38, 44/39, 44/40, 44/42, 44/44, 44/2, 44/73, 44/58, 44/59, 44/67, 44/62, 44/66, 57, 47/13, 47/27, 47/12, 47/5, 47/4, 47/3, 47/2, 47/1, 45/17, 45/11, 45/10, 45/4, 44/31.

Obręb ewidencyjny Kruszynek: 68/7, 68/8, 68/6, 68/5, 68/4, 68/3, 68/2, 68/1, 67/1, 66/1, 50, 49, 48/1, 46/1, 45, 43/1, 42/2, 43/1, 42/5, 41/3, 41/2, 41/1, 40/14, 40/9, 40/11, 75, 74/1, 74/2, 73, 71/2, 15/3, 15/1, 14/1, 13/11, 100, 13/3.

Obręb ewidencyjny Kruszyn: 452, 451, 450, 449, 448, 447, 446, 445, 297/3, 294, 320/12, 469, 475, 481, 319/20, 319/21, 319/5, 319/3, 319/2, 477, 476, 471, 470, 465, 313/1, 314/1, 314/2, 315/6, 316/1, 249/3, 249/1, 249/2, 251, 249/6, 249/8, 249/9, 254, 256, 258/1, 260, 261, 262, 263, 270, 277, 278/2, 279/3, 280/2, 281/3, 282, 286/2, 287/2, 288/2, 289/2, 289/3, 290/5, 1/5, 64/1, 213/5, 212/5, 211/5, 205/5, 204/5, 198/2, 197/2, 64/2, 196/2, 244, 243, 239, 238/2, 149, 148, 147, 120/3, 427/4, 427/3, 427/1, 112/2, 111/9, 92/1, 83/1, 82, 81, 80, 79/1, 77/1, 52/1, 46/12, 46/11, 54/1, 56/4, 56/6, 58/2, 59/2, 61/2, 48, 45/4, 46/6, 43/1, 42/5, 42/13, 120/2, 137/4, 136/1, 136/18, 135/2, 132/1, 131/1, 130/2, 129/4, 128/5, 16/2, 127/2, 126/2, 125/2, 123/2, 122/23, 122/17, 119/2, 120/1, 11/11, 11/10, 9/9, 9/10.

Obręb ewidencyjny Nowa Wieś: 97/30, 97/29, 97/26, 97/25, 97/24, 87/9, 87/10, 96/14, 85/2, 84/4, 84/1, 84/10, 84/3, 81/3, 89/22, 89/10, 160, 159, 158, 157, 156, 155, 292, 115, 114, 113, 112, 59/22, 58/1, 57/11, 57/14, 57/15, 57/8, 77/1, 24/23, 24/24, 24/5, 24/6, 24/8, 24/20, 24/14, 22/16, 22/28, 22/27, 22/15, 24/22, 22/12, 22/14, 60, 60/11, 61/21, 61/29, 61/34, 61/35, 61/37, 61/38, 61/39, 61/68, 61/65, 61/56, 61/84, 61/83, 67/2, 376, 376, 737, 72, 71/12, 71/1, 71/7, 74/9, 74/10, 74/1, 366, 103